




満潮・干潮 西伊豆町（田子）

2022年1月1日～1月31日の潮位予測

年/月/日（曜日）	月の状態	満潮				干潮				日没
		時刻	潮位(cm)	時刻	潮位(cm)	時刻	潮位(cm)	時刻	潮位(cm)	
2022/01/01(土)		4:58	151	15:32	158	10:10	91	22:41	-8	16:45
2022/01/02(日)		5:51	159	16:17	162	11:02	93	23:29	-17	16:46
2022/01/03(月)		6:38	162	17:04	165	11:48	92	*	*	16:46
2022/01/04(火)		7:21	161	17:50	164	0:15	-19	12:31	89	16:47
2022/01/05(水)		8:01	157	18:36	160	0:59	-15	13:13	85	16:48
2022/01/06(木)		8:39	151	19:22	151	1:41	-4	13:57	82	16:49
2022/01/07(金)		9:14	146	20:10	139	2:21	11	14:43	79	16:50
2022/01/08(土)		9:47	141	21:02	125	2:57	28	15:35	76	16:51
2022/01/09(日)		10:21	137	22:08	112	3:33	47	16:38	72	16:51
2022/01/10(月)		10:58	134	23:47	103	4:10	64	17:53	67	16:52
2022/01/11(火)		11:44	132	*	*	4:56	80	19:11	59	16:53
2022/01/12(水)		1:59	104	12:42	130	6:10	93	20:18	48	16:54
2022/01/13(木)		3:34	114	13:43	131	7:53	100	21:10	37	16:55
2022/01/14(金)		4:26	124	14:37	134	9:16	99	21:53	26	16:56
2022/01/15(土)		5:04	133	15:23	138	10:09	96	22:31	16	16:57
2022/01/16(日)		5:37	140	16:03	143	10:48	92	23:07	9	16:58
2022/01/17(月)		6:07	144	16:40	147	11:21	88	23:40	3	16:59
2022/01/18(火)		6:36	146	17:15	150	11:52	83	*	*	17:00
2022/01/19(水)		7:05	147	17:50	152	0:13	0	12:22	79	17:01
2022/01/20(木)		7:33	147	18:26	151	0:45	0	12:54	75	17:02
2022/01/21(金)		8:01	147	19:04	147	1:17	4	13:28	71	17:03
2022/01/22(土)		8:29	145	19:46	141	1:49	11	14:06	67	17:04
2022/01/23(日)		8:58	144	20:33	133	2:23	22	14:48	64	17:05
2022/01/24(月)		9:28	141	21:32	122	2:58	36	15:39	60	17:06
2022/01/25(火)		10:02	139	22:55	113	3:38	54	16:43	55	17:07
2022/01/26(水)		10:44	135	*	*	4:27	72	18:01	48	17:08
2022/01/27(木)		1:01	110	11:40	133	5:40	90	19:27	36	17:09
2022/01/28(金)		3:04	120	12:57	133	7:30	101	20:44	21	17:10
2022/01/29(土)		4:18	133	14:15	137	9:11	102	21:46	5	17:11
2022/01/30(日)		5:09	145	15:21	145	10:16	96	22:39	-8	17:12
2022/01/31(月)		5:50	153	16:17	153	11:04	88	23:26	-16	17:13
干潮時の潮位 (cm) の色分けについて	30cm以下	トンボロを渡れる期待度 【大】								
	31～50cm	トンボロを渡れる期待度 【中～小】								

※データはあくまでもトンボロを歩いて渡れるかの目安です。

※天候や海況によっては渡れない場合がございます。自然現象であることをご理解ください。

満潮・干潮 西伊豆町（田子）

2022年2月1日～2月28日の潮位予測

年/月/日（曜日）	月の状態	満潮				干潮				日没
		時刻	潮位(cm)	時刻	潮位(cm)	時刻	潮位(cm)	時刻	潮位(cm)	
2022/02/01(火)		6:27	157	17:07	159	11:44	79	*	*	17:14
2022/02/02(水)		7:00	158	17:53	161	0:08	-17	12:22	70	17:15
2022/02/03(木)		7:30	156	18:37	159	0:46	-11	12:59	63	17:16
2022/02/04(金)		7:58	153	19:19	151	1:20	0	13:35	57	17:17
2022/02/05(土)		8:23	149	20:00	140	1:51	15	14:13	54	17:18
2022/02/06(日)		8:46	146	20:44	128	2:19	33	14:53	52	17:19
2022/02/07(月)		9:08	141	21:34	114	2:44	50	15:38	53	17:20
2022/02/08(火)		9:32	136	22:46	103	3:07	67	16:33	54	17:21
2022/02/09(水)		10:00	130	*	*	3:31	82	17:48	54	17:22
2022/02/10(木)		1:11	99	10:45	123	4:02	96	19:19	50	17:23
2022/02/11(金)		3:58	108	12:22	118	6:45	106	20:38	41	17:24
2022/02/12(土)		4:32	119	14:04	120	9:23	103	21:34	30	17:25
2022/02/13(日)		4:58	128	15:08	126	10:12	95	22:16	20	17:26
2022/02/14(月)		5:24	135	15:55	134	10:44	86	22:52	10	17:27
2022/02/15(火)		5:48	141	16:34	142	11:12	78	23:25	4	17:28
2022/02/16(水)		6:12	145	17:12	149	11:40	70	23:56	0	17:29
2022/02/17(木)		6:36	149	17:48	153	12:08	62	*	*	17:30
2022/02/18(金)		7:00	151	18:26	155	0:27	1	12:38	54	17:31
2022/02/19(土)		7:24	152	19:05	152	0:57	6	13:10	47	17:32
2022/02/20(日)		7:48	152	19:46	147	1:27	16	13:45	41	17:32
2022/02/21(月)		8:12	150	20:33	137	1:58	30	14:22	38	17:33
2022/02/22(火)		8:36	146	21:28	125	2:29	47	15:06	36	17:34
2022/02/23(水)		9:03	141	22:47	113	3:02	66	16:01	37	17:35
2022/02/24(木)		9:35	135	*	*	3:41	85	17:17	38	17:36
2022/02/25(金)		1:13	109	10:25	127	4:47	102	19:01	34	17:37
2022/02/26(土)		3:33	120	12:18	121	7:46	109	20:37	24	17:38
2022/02/27(日)		4:24	133	14:15	126	9:34	100	21:43	11	17:39
2022/02/28(月)		4:59	143	15:28	138	10:21	87	22:33	1	17:40
干潮時の潮位 (cm) の色分けについて	30cm以下	トンボロを渡れる期待度 【大】								
	31～50cm	トンボロを渡れる期待度 【中～小】								

※データはあくまでもトンボロを歩いて渡れるかの目安です。

※天候や海況によっては渡れない場合がございます。自然現象であることをご理解ください。

満潮・干潮 西伊豆町（田子）

2022年3月1日～3月31日の潮位予測

年/月/日（曜日）	月の状態	満潮				干潮				日没
		時刻	潮位(cm)	時刻	潮位(cm)	時刻	潮位(cm)	時刻	潮位(cm)	
2022/03/01(火)		5:30	150	16:23	149	10:58	73	23:14	-4	17:41
2022/03/02(水)		5:58	154	17:10	156	11:31	60	23:51	-2	17:41
2022/03/03(木)		6:25	156	17:52	159	12:04	49	*	*	17:42
2022/03/04(金)		6:49	156	18:32	157	0:23	5	12:36	40	17:43
2022/03/05(土)		7:11	155	19:10	152	0:52	17	13:08	35	17:44
2022/03/06(日)		7:31	153	19:48	143	1:18	32	13:40	32	17:45
2022/03/07(月)		7:50	150	20:27	132	1:42	47	14:13	33	17:46
2022/03/08(火)		8:08	145	21:11	121	2:04	61	14:49	36	17:47
2022/03/09(水)		8:26	139	22:09	109	2:25	75	15:32	42	17:47
2022/03/10(木)	☾	8:46	131	*	*	2:46	87	16:30	48	17:48
2022/03/11(金)		0:00	102	9:06	121	2:59	98	18:01	52	17:49
2022/03/12(土)		9:37	111	*	*	19:50	48	*	*	17:50
2022/03/13(日)		4:12	118	13:34	109	9:41	101	21:02	39	17:51
2022/03/14(月)		4:30	126	14:54	118	10:04	90	21:49	28	17:52
2022/03/15(火)		4:51	134	15:44	129	10:27	79	22:26	19	17:52
2022/03/16(水)		5:12	141	16:25	140	10:51	67	22:59	13	17:53
2022/03/17(木)		5:34	147	17:04	150	11:17	55	23:31	11	17:54
2022/03/18(金)	☀	5:55	152	17:43	157	11:45	43	*	*	17:55
2022/03/19(土)		6:18	156	18:22	160	0:02	14	12:15	32	17:56
2022/03/20(日)		6:41	158	19:03	158	0:33	22	12:47	23	17:57
2022/03/21(月)		7:03	157	19:47	152	1:04	35	13:22	17	17:57
2022/03/22(火)		7:27	155	20:35	142	1:35	50	13:59	16	17:58
2022/03/23(水)		7:51	150	21:33	129	2:06	67	14:42	19	17:59
2022/03/24(木)		8:16	143	23:00	117	2:38	84	15:36	26	18:00
2022/03/25(金)	☾	8:45	133	*	*	3:17	99	16:54	34	18:01
2022/03/26(土)		1:43	115	9:34	121	4:56	111	18:47	37	18:01
2022/03/27(日)		3:20	125	12:29	114	8:38	106	20:26	32	18:02
2022/03/28(月)		3:57	134	14:28	122	9:33	90	21:29	24	18:03
2022/03/29(火)		4:26	142	15:34	135	10:07	73	22:14	19	18:04
2022/03/30(水)		4:53	148	16:24	146	10:39	57	22:52	19	18:04
2022/03/31(木)		5:17	152	17:07	154	11:10	43	23:25	24	18:05
干潮時の潮位 (cm) の色分けについて	30cm以下	トンボロを渡れる期待度 【大】								
	31～50cm	トンボロを渡れる期待度 【中～小】								

※データはあくまでもトンボロを歩いて渡れるかの目安です。

※天候や海況によっては渡れない場合がございます。自然現象であることをご理解ください。

満潮・干潮 西伊豆町（田子）

2022年4月1日～4月30日の潮位予測

年/月/日（曜日）	月の状態	満潮				干潮				日没
		時刻	潮位(cm)	時刻	潮位(cm)	時刻	潮位(cm)	時刻	潮位(cm)	
2022/04/01(金)		5:41	155	17:47	157	11:40	32	23:55	32	18:06
2022/04/02(土)		6:02	157	18:24	156	12:10	24	*	*	18:07
2022/04/03(日)		6:22	157	19:01	152	0:22	43	12:39	19	18:08
2022/04/04(月)		6:41	155	19:37	146	0:47	54	13:09	18	18:08
2022/04/05(火)		7:00	152	20:15	138	1:11	65	13:40	20	18:09
2022/04/06(水)		7:19	147	20:56	128	1:35	76	14:13	26	18:10
2022/04/07(木)		7:39	140	21:48	118	2:00	85	14:51	34	18:11
2022/04/08(金)		8:00	131	23:11	110	2:26	94	15:40	43	18:12
2022/04/09(土)		8:20	121	*	*	2:59	102	16:55	51	18:12
2022/04/10(日)		2:00	111	8:34	110	5:26	109	18:41	53	18:13
2022/04/11(月)		3:08	119	12:53	105	9:10	99	20:09	48	18:14
2022/04/12(火)		3:36	127	14:29	115	9:30	86	21:05	41	18:15
2022/04/13(水)		3:59	135	15:24	128	9:53	72	21:47	34	18:16
2022/04/14(木)		4:21	143	16:09	141	10:19	57	22:24	31	18:16
2022/04/15(金)		4:44	150	16:52	152	10:47	41	22:59	33	18:17
2022/04/16(土)		5:07	156	17:34	160	11:17	26	23:33	38	18:18
2022/04/17(日)		5:31	160	18:18	164	11:50	13	*	*	18:19
2022/04/18(月)		5:56	162	19:03	163	0:07	48	12:25	4	18:20
2022/04/19(火)		6:22	162	19:51	156	0:42	61	13:02	1	18:20
2022/04/20(水)		6:49	159	20:44	145	1:16	75	13:43	3	18:21
2022/04/21(木)		7:18	152	21:48	134	1:52	88	14:30	11	18:22
2022/04/22(金)		7:50	143	23:16	125	2:33	100	15:29	23	18:23
2022/04/23(土)		8:30	131	*	*	3:35	108	16:48	35	18:24
2022/04/24(日)		1:11	124	9:58	117	5:59	110	18:29	43	18:24
2022/04/25(月)		2:25	129	12:48	114	8:11	97	19:56	44	18:25
2022/04/26(火)		3:07	135	14:27	123	9:03	79	20:58	44	18:26
2022/04/27(水)		3:38	141	15:29	134	9:40	62	21:43	45	18:27
2022/04/28(木)		4:05	147	16:18	143	10:13	47	22:21	48	18:28
2022/04/29(金)		4:30	152	17:00	150	10:44	34	22:54	54	18:28
2022/04/30(土)		4:53	155	17:39	154	11:14	24	23:25	61	18:29
干潮時の潮位 (cm) の色分けについて	30cm以下	トンボロを渡れる期待度 【大】								
	31～50cm	トンボロを渡れる期待度 【中～小】								

※データはあくまでもトンボロを歩いて渡れるかの目安です。

※天候や海況によっては渡れない場合がございます。自然現象であることをご理解ください。

満潮・干潮 西伊豆町（田子）

2022年5月1日～5月31日の潮位予測

年/月/日（曜日）	月の状態	満潮				干潮				日没
		時刻	潮位(cm)	時刻	潮位(cm)	時刻	潮位(cm)	時刻	潮位(cm)	
2022/05/01(日)		5:15	157	18:17	155	11:44	17	23:53	68	18:30
2022/05/02(月)		5:37	157	18:53	153	12:13	13	*	*	18:31
2022/05/03(火)		5:59	156	19:29	149	0:21	76	12:44	13	18:32
2022/05/04(水)		6:22	153	20:06	143	0:49	82	13:15	16	18:32
2022/05/05(木)		6:46	148	20:47	135	1:17	88	13:49	22	18:33
2022/05/06(金)		7:11	141	21:34	128	1:47	94	14:27	30	18:34
2022/05/07(土)		7:40	133	22:37	121	2:23	99	15:14	39	18:35
2022/05/08(日)		8:15	123	*	*	3:15	103	16:15	48	18:36
2022/05/09(月)	☾	0:04	119	9:21	113	5:07	105	17:35	54	18:36
2022/05/10(火)		1:26	123	11:59	108	7:30	97	18:58	55	18:37
2022/05/11(水)		2:16	130	13:48	116	8:28	83	20:05	54	18:38
2022/05/12(木)		2:50	137	14:56	128	9:05	67	20:58	53	18:39
2022/05/13(金)		3:20	145	15:49	142	9:39	49	21:43	55	18:40
2022/05/14(土)		3:48	152	16:39	154	10:13	31	22:25	59	18:40
2022/05/15(日)		4:17	159	17:27	162	10:49	14	23:06	66	18:41
2022/05/16(月)	☀	4:47	164	18:15	166	11:27	1	23:46	74	18:42
2022/05/17(火)		5:18	166	19:05	164	12:08	-6	*	*	18:43
2022/05/18(水)		5:51	166	19:57	159	0:25	84	12:51	-7	18:43
2022/05/19(木)		6:26	162	20:52	150	1:06	93	13:38	-1	18:44
2022/05/20(金)		7:06	155	21:53	141	1:51	100	14:30	10	18:45
2022/05/21(土)		7:52	144	23:01	135	2:45	104	15:29	24	18:46
2022/05/22(日)		8:53	132	*	*	3:59	105	16:36	38	18:46
2022/05/23(月)	☾	0:12	132	10:31	120	5:41	100	17:52	50	18:47
2022/05/24(火)		1:13	133	12:34	117	7:15	88	19:06	59	18:48
2022/05/25(水)		2:00	137	14:09	122	8:18	72	20:09	66	18:49
2022/05/26(木)		2:37	141	15:16	130	9:04	57	21:01	71	18:49
2022/05/27(金)		3:10	146	16:09	139	9:43	43	21:45	76	18:50
2022/05/28(土)		3:39	150	16:53	145	10:17	32	22:24	80	18:51
2022/05/29(日)		4:07	154	17:33	150	10:50	23	22:59	84	18:51
2022/05/30(月)		4:34	156	18:11	153	11:22	17	23:32	88	18:52
2022/05/31(火)		5:02	156	18:47	153	11:54	14	*	*	18:53
干潮時の潮位 (cm) の色分けについて	30cm以下	トンボロを渡れる期待度 【大】								
	31～50cm	トンボロを渡れる期待度 【中～小】								

※データはあくまでもトンボロを歩いて渡れるかの目安です。

※天候や海況によっては渡れない場合がございます。自然現象であることをご理解ください。

満潮・干潮 西伊豆町（田子）

2022年6月1日～6月30日の潮位予測

年/月/日（曜日）	月の状態	満潮				干潮				日没
		時刻	潮位(cm)	時刻	潮位(cm)	時刻	潮位(cm)	時刻	潮位(cm)	
2022/06/01(水)		5:29	156	19:22	150	0:03	90	12:26	14	18:53
2022/06/02(木)		5:58	154	19:58	146	0:34	93	13:00	16	18:54
2022/06/03(金)		6:29	150	20:36	141	1:06	94	13:36	21	18:54
2022/06/04(土)		7:02	145	21:17	137	1:41	96	14:14	28	18:55
2022/06/05(日)		7:39	138	22:03	133	2:21	98	14:56	36	18:56
2022/06/06(月)		8:25	129	22:56	131	3:15	99	15:45	44	18:56
2022/06/07(火)	☾	9:33	121	23:52	132	4:29	98	16:43	53	18:57
2022/06/08(水)		11:14	116	*	*	5:59	91	17:50	61	18:57
2022/06/09(木)		0:45	136	13:02	119	7:15	78	18:59	68	18:58
2022/06/10(金)		1:32	141	14:26	129	8:10	62	20:04	73	18:58
2022/06/11(土)		2:13	147	15:32	141	8:58	43	21:03	79	18:59
2022/06/12(日)		2:53	154	16:31	153	9:42	25	21:56	84	18:59
2022/06/13(月)		3:31	160	17:25	161	10:27	9	22:45	89	18:59
2022/06/14(火)	☀	4:11	165	18:17	166	11:12	-3	23:32	93	19:00
2022/06/15(水)		4:52	169	19:08	165	11:59	-9	*	*	19:00
2022/06/16(木)		5:35	169	19:57	162	0:17	97	12:47	-8	19:01
2022/06/17(金)		6:21	166	20:46	156	1:03	98	13:36	-1	19:01
2022/06/18(土)		7:10	159	21:33	149	1:51	98	14:26	10	19:01
2022/06/19(日)		8:03	149	22:20	144	2:44	97	15:16	26	19:01
2022/06/20(月)		9:05	138	23:06	140	3:46	93	16:06	43	19:02
2022/06/21(火)	☾	10:23	126	23:53	139	4:58	88	16:59	60	19:02
2022/06/22(水)		12:00	119	*	*	6:15	79	17:58	75	19:02
2022/06/23(木)		0:40	139	13:42	120	7:26	68	19:03	87	19:02
2022/06/24(金)		1:27	141	15:04	126	8:25	57	20:11	94	19:02
2022/06/25(土)		2:11	144	16:04	134	9:12	45	21:11	98	19:03
2022/06/26(日)		2:52	147	16:50	142	9:53	35	22:01	99	19:03
2022/06/27(月)		3:30	150	17:29	148	10:30	27	22:43	99	19:03
2022/06/28(火)		4:06	153	18:05	152	11:06	21	23:19	97	19:03
2022/06/29(水)		4:40	155	18:39	153	11:41	17	23:52	96	19:03
2022/06/30(木)		5:14	157	19:12	152	12:15	16	*	*	19:03
干潮時の潮位 (cm) の色分けについて	30cm以下	トンボロを渡れる期待度 【大】								
	31～50cm	トンボロを渡れる期待度 【中～小】								

※データはあくまでもトンボロを歩いて渡れるかの目安です。

※天候や海況によっては渡れない場合がございます。自然現象であることをご理解ください。

満潮・干潮 西伊豆町（田子）

2022年7月1日～7月31日の潮位予測

年/月/日（曜日）	月の状態	満潮				干潮				日没
		時刻	潮位(cm)	時刻	潮位(cm)	時刻	潮位(cm)	時刻	潮位(cm)	
2022/07/01(金)		5:48	157	19:44	151	0:24	94	12:49	17	19:03
2022/07/02(土)		6:23	155	20:16	149	0:57	93	13:24	20	19:03
2022/07/03(日)		7:00	151	20:49	147	1:31	92	13:58	26	19:03
2022/07/04(月)		7:40	146	21:23	145	2:10	90	14:35	34	19:03
2022/07/05(火)		8:26	139	21:59	144	2:56	89	15:14	44	19:02
2022/07/06(水)		9:24	131	22:39	143	3:51	86	15:58	56	19:02
2022/07/07(木)	☾	10:42	124	23:23	143	4:57	80	16:51	69	19:02
2022/07/08(金)		12:24	123	*	*	6:09	70	17:57	82	19:02
2022/07/09(土)		0:14	145	14:06	129	7:19	56	19:14	93	19:02
2022/07/10(日)		1:09	148	15:28	140	8:23	40	20:31	100	19:01
2022/07/11(月)		2:05	152	16:33	152	9:21	23	21:39	103	19:01
2022/07/12(火)		2:59	159	17:27	161	10:15	8	22:36	102	19:01
2022/07/13(水)		3:52	165	18:16	166	11:06	-2	23:26	100	19:00
2022/07/14(木)	☀	4:43	171	19:00	167	11:55	-7	*	*	19:00
2022/07/15(金)		5:33	173	19:41	166	0:11	96	12:41	-6	18:59
2022/07/16(土)		6:23	172	20:19	162	0:55	91	13:26	2	18:59
2022/07/17(日)		7:12	166	20:54	157	1:39	86	14:07	16	18:58
2022/07/18(月)		8:02	156	21:27	153	2:24	81	14:46	34	18:58
2022/07/19(火)		8:55	144	21:58	149	3:13	78	15:22	53	18:57
2022/07/20(水)	☾	9:57	131	22:32	146	4:09	75	15:59	72	18:57
2022/07/21(木)		11:18	120	23:11	143	5:14	72	16:40	89	18:56
2022/07/22(金)		13:12	117	*	*	6:28	67	17:41	102	18:56
2022/07/23(土)		0:04	141	15:02	124	7:41	60	19:17	111	18:55
2022/07/24(日)		1:09	140	16:07	133	8:43	51	20:53	112	18:54
2022/07/25(月)		2:13	142	16:49	141	9:33	42	21:55	108	18:54
2022/07/26(火)		3:06	146	17:23	148	10:16	33	22:37	103	18:53
2022/07/27(水)		3:51	151	17:54	152	10:54	26	23:10	98	18:52
2022/07/28(木)		4:30	156	18:23	155	11:29	21	23:41	93	18:51
2022/07/29(金)		5:07	159	18:50	156	12:02	18	*	*	18:51
2022/07/30(土)		5:42	162	19:17	157	0:11	89	12:33	18	18:50
2022/07/31(日)		6:18	162	19:44	157	0:41	84	13:04	21	18:49
干潮時の潮位 (cm) の色分けについて	30cm以下	トンボロを渡れる期待度 【大】								
	31～50cm	トンボロを渡れる期待度 【中～小】								

※データはあくまでもトンボロを歩いて渡れるかの目安です。

※天候や海況によっては渡れない場合がございます。自然現象であることをご理解ください。

満潮・干潮 西伊豆町（田子）

2022年8月1日～8月31日の潮位予測

年/月/日（曜日）	月の状態	満潮				干潮				日没
		時刻	潮位(cm)	時刻	潮位(cm)	時刻	潮位(cm)	時刻	潮位(cm)	
2022/08/01(月)		6:55	159	20:10	157	1:14	80	13:35	28	18:48
2022/08/02(火)		7:35	155	20:37	156	1:49	76	14:07	38	18:47
2022/08/03(水)		8:19	148	21:05	155	2:28	73	14:40	50	18:46
2022/08/04(木)		9:12	139	21:35	153	3:14	69	15:17	65	18:45
2022/08/05(金)	☾	10:21	130	22:12	149	4:08	66	16:00	82	18:45
2022/08/06(土)		12:03	125	23:01	146	5:17	61	17:01	99	18:44
2022/08/07(日)		14:11	129	*	*	6:39	53	18:36	112	18:43
2022/08/08(月)		0:12	145	15:42	141	8:02	41	20:26	115	18:42
2022/08/09(火)		1:36	148	16:39	153	9:12	26	21:42	111	18:41
2022/08/10(水)		2:49	156	17:23	162	10:10	12	22:35	102	18:39
2022/08/11(木)		3:51	165	18:01	168	11:00	3	23:19	93	18:38
2022/08/12(金)	☀	4:44	173	18:36	170	11:45	0	23:58	83	18:37
2022/08/13(土)		5:34	178	19:08	169	12:26	4	*	*	18:36
2022/08/14(日)		6:20	177	19:37	167	0:37	74	13:03	15	18:35
2022/08/15(月)		7:06	171	20:04	164	1:15	67	13:37	30	18:34
2022/08/16(火)		7:50	160	20:28	161	1:54	63	14:07	48	18:33
2022/08/17(水)		8:36	148	20:51	157	2:35	61	14:34	67	18:32
2022/08/18(木)		9:28	134	21:15	152	3:20	62	15:00	84	18:30
2022/08/19(金)	☾	10:38	123	21:43	146	4:14	65	15:27	99	18:29
2022/08/20(土)		12:43	118	22:25	139	5:24	66	16:06	112	18:28
2022/08/21(日)		15:20	125	*	*	6:51	65	18:33	121	18:27
2022/08/22(月)		0:00	133	16:08	134	8:14	58	21:05	117	18:26
2022/08/23(火)		1:48	134	16:38	142	9:15	49	21:56	109	18:24
2022/08/24(水)		2:55	141	17:04	149	10:00	40	22:28	100	18:23
2022/08/25(木)		3:42	149	17:29	154	10:37	31	22:56	92	18:22
2022/08/26(金)		4:22	156	17:53	158	11:09	26	23:23	84	18:20
2022/08/27(土)	☀	4:59	163	18:16	162	11:40	23	23:51	76	18:19
2022/08/28(日)		5:34	167	18:39	164	12:09	24	*	*	18:18
2022/08/29(月)		6:10	169	19:02	166	0:20	69	12:38	29	18:17
2022/08/30(火)		6:48	167	19:24	166	0:50	62	13:07	38	18:15
2022/08/31(水)		7:28	162	19:48	165	1:23	57	13:37	50	18:14
干潮時の潮位 (cm) の色分けについて	30cm以下	トンボロを渡れる期待度 【大】								
	31～50cm	トンボロを渡れる期待度 【中～小】								

※データはあくまでもトンボロを歩いて渡れるかの目安です。

※天候や海況によっては渡れない場合がございます。自然現象であることをご理解ください。

満潮・干潮 西伊豆町（田子）

2022年9月1日～9月30日の潮位予測

年/月/日（曜日）	月の状態	満潮				干潮				日没
		時刻	潮位(cm)	時刻	潮位(cm)	時刻	潮位(cm)	時刻	潮位(cm)	
2022/09/01(木)		8:11	155	20:12	162	1:59	53	14:07	65	18:13
2022/09/02(金)		9:03	144	20:38	158	2:40	52	14:40	81	18:11
2022/09/03(土)		10:12	133	21:09	152	3:30	52	15:17	98	18:10
2022/09/04(日)	☾	12:11	126	21:55	145	4:39	54	16:14	114	18:08
2022/09/05(月)		14:43	133	23:32	139	6:15	52	18:40	124	18:07
2022/09/06(火)		15:49	145	*	*	7:56	44	20:51	117	18:06
2022/09/07(水)		1:36	142	16:29	155	9:09	31	21:48	105	18:04
2022/09/08(木)		2:57	153	17:01	163	10:03	20	22:28	90	18:03
2022/09/09(金)		3:55	165	17:31	168	10:48	15	23:04	76	18:01
2022/09/10(土)	☀	4:45	174	17:59	171	11:27	16	23:39	64	18:00
2022/09/11(日)		5:30	178	18:25	172	12:01	23	*	*	17:59
2022/09/12(月)		6:13	177	18:49	171	0:13	54	12:33	35	17:57
2022/09/13(火)		6:55	171	19:10	169	0:47	48	13:01	51	17:56
2022/09/14(水)		7:36	162	19:30	166	1:21	45	13:27	67	17:54
2022/09/15(木)		8:17	150	19:49	161	1:57	46	13:51	82	17:53
2022/09/16(金)		9:04	138	20:09	155	2:34	50	14:13	95	17:51
2022/09/17(土)		10:06	127	20:29	146	3:19	57	14:35	107	17:50
2022/09/18(日)	☾	12:03	120	20:53	137	4:20	64	14:57	117	17:49
2022/09/19(月)		15:23	127	22:02	126	5:52	68	18:41	125	17:47
2022/09/20(火)		15:45	135	*	*	7:35	65	21:18	115	17:46
2022/09/21(水)		1:29	126	16:07	142	8:46	56	21:45	104	17:44
2022/09/22(木)		2:43	135	16:29	149	9:32	47	22:09	92	17:43
2022/09/23(金)		3:31	146	16:50	156	10:09	40	22:33	81	17:41
2022/09/24(土)		4:10	156	17:11	161	10:41	35	22:58	70	17:40
2022/09/25(日)		4:47	164	17:32	166	11:10	34	23:25	59	17:39
2022/09/26(月)		5:24	170	17:53	170	11:40	37	23:54	48	17:37
2022/09/27(火)		6:02	173	18:15	172	12:09	44	*	*	17:36
2022/09/28(水)		6:41	172	18:38	172	0:24	40	12:39	55	17:34
2022/09/29(木)		7:23	167	19:01	170	0:57	34	13:09	68	17:33
2022/09/30(金)		8:09	157	19:25	166	1:33	32	13:40	83	17:31
干潮時の潮位 (cm) の色分けについて	30cm以下	トンボロを渡れる期待度 【大】								
	31～50cm	トンボロを渡れる期待度 【中～小】								

※データはあくまでもトンボロを歩いて渡れるかの目安です。

※天候や海況によっては渡れない場合がございます。自然現象であることをご理解ください。

満潮・干潮 西伊豆町（田子）

2022年10月1日～10月31日の潮位予測

年/月/日（曜日）	月の状態	満潮				干潮				日没
		時刻	潮位(cm)	時刻	潮位(cm)	時刻	潮位(cm)	時刻	潮位(cm)	
2022/10/01(土)		9:04	146	19:51	159	2:14	35	14:12	98	17:30
2022/10/02(日)		10:22	134	20:22	150	3:05	41	14:50	112	17:29
2022/10/03(月)	☾	12:42	129	21:10	139	4:18	49	16:10	124	17:27
2022/10/04(火)		14:42	138	23:40	130	6:06	53	19:38	122	17:26
2022/10/05(水)		15:26	147	*	*	7:48	48	20:56	107	17:24
2022/10/06(木)		1:52	137	15:57	155	8:56	40	21:36	90	17:23
2022/10/07(金)		3:04	150	16:25	161	9:46	35	22:11	73	17:22
2022/10/08(土)		3:57	162	16:51	167	10:26	35	22:44	57	17:20
2022/10/09(日)		4:43	170	17:15	170	11:01	39	23:16	44	17:19
2022/10/10(月)	☀	5:25	174	17:38	172	11:33	48	23:48	35	17:18
2022/10/11(火)		6:06	173	17:59	172	12:02	59	*	*	17:16
2022/10/12(水)		6:45	168	18:19	170	0:19	30	12:29	72	17:15
2022/10/13(木)		7:24	161	18:39	167	0:51	29	12:54	83	17:14
2022/10/14(金)		8:03	152	18:59	161	1:23	32	13:19	94	17:12
2022/10/15(土)		8:47	142	19:20	154	1:58	39	13:44	103	17:11
2022/10/16(日)		9:42	132	19:42	144	2:38	47	14:12	111	17:10
2022/10/17(月)		11:11	125	20:03	134	3:29	57	14:51	118	17:09
2022/10/18(火)	☾	13:46	126	*	*	4:48	65	*	*	17:07
2022/10/19(水)		14:46	133	*	*	6:32	67	20:52	109	17:06
2022/10/20(木)		0:53	118	15:15	140	7:54	63	21:14	96	17:05
2022/10/21(金)		2:20	128	15:38	147	8:48	57	21:37	83	17:04
2022/10/22(土)		3:11	139	15:59	154	9:29	52	22:02	68	17:03
2022/10/23(日)		3:54	151	16:21	161	10:04	50	22:28	53	17:01
2022/10/24(月)		4:34	161	16:43	167	10:37	50	22:57	39	17:00
2022/10/25(火)		5:14	169	17:06	172	11:09	55	23:28	26	16:59
2022/10/26(水)		5:55	173	17:30	174	11:42	63	*	*	16:58
2022/10/27(木)		6:38	172	17:56	174	0:01	17	12:15	74	16:57
2022/10/28(金)		7:24	166	18:23	171	0:37	13	12:49	86	16:56
2022/10/29(土)		8:15	157	18:52	166	1:16	14	13:24	98	16:55
2022/10/30(日)		9:16	146	19:24	157	2:02	21	14:03	109	16:54
2022/10/31(月)		10:37	136	20:04	145	2:57	31	14:59	117	16:53
干潮時の潮位 (cm) の色分けについて	30cm以下	トンボロを渡れる期待度 【大】								
	31～50cm	トンボロを渡れる期待度 【中～小】								

※データはあくまでもトンボロを歩いて渡れるかの目安です。

※天候や海況によっては渡れない場合がございます。自然現象であることをご理解ください。

満潮・干潮 西伊豆町（田子）

2022年11月1日～11月30日の潮位予測

年/月/日（曜日）	月の状態	満潮				干潮				日没
		時刻	潮位(cm)	時刻	潮位(cm)	時刻	潮位(cm)	時刻	潮位(cm)	
2022/11/01(火)		12:27	134	21:18	131	4:12	43	17:00	121	16:52
2022/11/02(水)		13:51	138	*	*	5:49	51	19:28	109	16:51
2022/11/03(木)		0:00	125	14:37	144	7:20	53	20:31	92	16:50
2022/11/04(金)		1:53	132	15:10	150	8:27	54	21:12	73	16:49
2022/11/05(土)		3:02	143	15:38	157	9:16	55	21:48	55	16:48
2022/11/06(日)		3:55	153	16:04	162	9:57	59	22:22	40	16:47
2022/11/07(月)		4:40	160	16:29	165	10:33	65	22:54	29	16:46
2022/11/08(火)		5:22	164	16:53	168	11:05	72	23:25	21	16:46
2022/11/09(水)		6:01	165	17:16	168	11:35	80	23:56	18	16:45
2022/11/10(木)		6:39	162	17:39	166	12:04	87	*	*	16:44
2022/11/11(金)		7:17	158	18:03	162	0:28	18	12:33	93	16:43
2022/11/12(土)		7:55	151	18:28	157	1:00	21	13:01	99	16:42
2022/11/13(日)		8:35	144	18:54	150	1:35	28	13:32	103	16:42
2022/11/14(月)		9:23	136	19:23	141	2:13	36	14:09	107	16:41
2022/11/15(火)		10:23	130	19:58	130	2:58	46	15:03	111	16:40
2022/11/16(水)		11:44	127	20:59	119	3:57	55	16:56	112	16:40
2022/11/17(木)		13:04	130	23:41	112	5:13	62	19:23	103	16:39
2022/11/18(金)		13:54	136	*	*	6:35	65	20:19	89	16:39
2022/11/19(土)		1:36	118	14:29	143	7:43	66	20:53	73	16:38
2022/11/20(日)		2:44	130	14:58	150	8:36	65	21:25	55	16:38
2022/11/21(月)		3:36	142	15:26	157	9:21	66	21:57	37	16:37
2022/11/22(火)		4:23	154	15:54	163	10:03	69	22:30	21	16:37
2022/11/23(水)		5:08	163	16:23	168	10:42	74	23:06	7	16:36
2022/11/24(木)		5:54	168	16:53	172	11:21	81	23:45	-2	16:36
2022/11/25(金)		6:41	168	17:26	172	12:00	88	*	*	16:36
2022/11/26(土)		7:31	163	18:02	169	0:27	-5	12:40	96	16:35
2022/11/27(日)		8:23	156	18:40	163	1:12	-1	13:23	102	16:35
2022/11/28(月)		9:20	147	19:24	153	2:01	8	14:12	106	16:35
2022/11/29(火)		10:23	140	20:20	140	2:56	21	15:19	108	16:35
2022/11/30(水)		11:31	136	21:44	127	3:59	35	16:53	104	16:34
干潮時の潮位 (cm) の色分けについて	30cm以下	トンボロを渡れる期待度 【大】								
	31～50cm	トンボロを渡れる期待度 【中～小】								

※データはあくまでもトンボロを歩いて渡れるかの目安です。

※天候や海況によっては渡れない場合がございます。自然現象であることをご理解ください。

満潮・干潮 西伊豆町（田子）

2022年12月1日～12月31日の潮位予測

年/月/日（曜日）	月の状態	満潮				干潮				日没
		時刻	潮位(cm)	時刻	潮位(cm)	時刻	潮位(cm)	時刻	潮位(cm)	
2022/12/01(木)		12:35	136	23:47	119	5:11	49	18:36	93	16:34
2022/12/02(金)		13:28	139	*	*	6:27	61	19:50	76	16:34
2022/12/03(土)		1:38	122	14:09	143	7:37	70	20:42	59	16:34
2022/12/04(日)		2:56	130	14:45	148	8:36	76	21:24	43	16:34
2022/12/05(月)		3:54	139	15:17	153	9:25	81	22:01	30	16:34
2022/12/06(火)		4:42	147	15:48	156	10:07	85	22:36	20	16:34
2022/12/07(水)		5:23	152	16:17	158	10:45	89	23:09	13	16:34
2022/12/08(木)	☀	6:01	155	16:46	159	11:20	91	23:42	10	16:34
2022/12/09(金)		6:37	155	17:15	158	11:52	93	*	*	16:34
2022/12/10(土)		7:12	153	17:45	156	0:14	9	12:23	94	16:34
2022/12/11(日)		7:46	149	18:15	152	0:48	12	12:55	95	16:34
2022/12/12(月)		8:22	144	18:48	146	1:22	17	13:28	95	16:35
2022/12/13(火)		8:59	139	19:23	139	1:57	23	14:07	96	16:35
2022/12/14(水)		9:40	135	20:04	129	2:36	32	14:55	97	16:35
2022/12/15(木)		10:26	132	21:01	119	3:18	42	16:03	96	16:35
2022/12/16(金)	🌙	11:18	132	22:34	111	4:08	52	17:32	90	16:36
2022/12/17(土)		12:11	134	*	*	5:09	62	18:55	79	16:36
2022/12/18(日)		0:34	110	13:02	137	6:21	71	19:56	63	16:36
2022/12/19(月)		2:11	118	13:47	142	7:32	78	20:43	44	16:37
2022/12/20(火)		3:21	131	14:28	149	8:37	83	21:27	26	16:37
2022/12/21(水)		4:18	144	15:09	155	9:33	86	22:10	8	16:38
2022/12/22(木)		5:09	154	15:49	161	10:24	89	22:54	-6	16:38
2022/12/23(金)	🌑	5:58	160	16:31	166	11:10	91	23:38	-15	16:39
2022/12/24(土)		6:46	162	17:14	168	11:55	92	*	*	16:39
2022/12/25(日)		7:33	160	17:59	166	0:24	-17	12:39	92	16:40
2022/12/26(月)		8:18	156	18:46	161	1:11	-13	13:25	91	16:40
2022/12/27(火)		9:02	150	19:36	151	1:58	-3	14:14	89	16:41
2022/12/28(水)		9:45	144	20:33	139	2:44	12	15:09	86	16:42
2022/12/29(木)		10:28	139	21:41	125	3:31	31	16:16	81	16:42
2022/12/30(金)	🌙	11:12	136	23:13	113	4:19	50	17:34	74	16:43
2022/12/31(土)		11:55	135	*	*	5:09	69	18:53	63	16:44
干潮時の潮位 (cm) の色分けについて	30cm以下	トンボロを渡れる期待度 【大】								
	31～50cm	トンボロを渡れる期待度 【中～小】								

※データはあくまでもトンボロを歩いて渡れるかの目安です。

※天候や海況によっては渡れない場合がございます。自然現象であることをご理解ください。