

満潮・干潮 西伊豆町 (田子)

2023年1月1日～1月31日の潮位予測

年/月/日 (曜日)	月の状態	満潮				干潮				日没
		時刻	潮位(cm)	時刻	潮位(cm)	時刻	潮位(cm)	時刻	潮位(cm)	
2023/01/01(日)		1:13	109	12:47	135	6:15	85	20:03	51	16:46
2023/01/02(月)		2:59	115	13:33	138	7:29	97	20:56	38	16:47
2023/01/03(火)		4:08	125	14:23	140	8:49	101	21:41	27	16:48
2023/01/04(水)		4:54	133	15:08	143	9:49	101	22:21	18	16:49
2023/01/05(木)		5:30	140	15:49	146	10:35	98	22:58	11	16:49
2023/01/06(金)		6:02	144	16:27	148	11:11	94	23:33	6	16:50
2023/01/07(土)	☀	6:33	145	17:02	150	11:43	90	*	*	16:51
2023/01/08(日)		7:02	145	17:37	150	0:06	4	12:13	86	16:52
2023/01/09(月)		7:30	144	18:11	149	0:38	4	12:43	82	16:53
2023/01/10(火)		7:58	142	18:46	145	1:10	7	13:15	79	16:54
2023/01/11(水)		8:25	140	19:22	140	1:40	14	13:49	77	16:55
2023/01/12(木)		8:53	139	20:02	132	2:11	22	14:29	75	16:56
2023/01/13(金)		9:22	138	20:51	123	2:43	34	15:16	73	16:56
2023/01/14(土)		9:54	136	21:56	114	3:18	47	16:13	69	16:57
2023/01/15(日)	🌑	10:31	135	23:37	108	4:00	63	17:24	63	16:58
2023/01/16(月)		11:18	133	*	*	4:56	79	18:42	52	16:59
2023/01/17(火)		1:47	111	12:19	133	6:21	93	19:56	37	17:00
2023/01/18(水)		3:24	124	13:27	135	8:03	100	21:00	20	17:01
2023/01/19(木)		4:28	137	14:32	141	9:25	100	21:56	3	17:02
2023/01/20(金)		5:17	148	15:30	149	10:25	96	22:47	-11	17:03
2023/01/21(土)		6:00	156	16:24	157	11:12	90	23:35	-20	17:04
2023/01/22(日)	🌑	6:40	159	17:15	162	11:54	83	*	*	17:05
2023/01/23(月)		7:17	159	18:04	164	0:20	-22	12:35	75	17:06
2023/01/24(火)		7:51	157	18:52	160	1:02	-16	13:16	68	17:07
2023/01/25(水)		8:23	153	19:40	151	1:41	-3	13:58	62	17:08
2023/01/26(木)		8:52	149	20:30	138	2:17	15	14:43	57	17:09
2023/01/27(金)		9:20	145	21:25	123	2:49	37	15:33	55	17:10
2023/01/28(土)		9:46	141	22:36	109	3:18	58	16:32	54	17:11
2023/01/29(日)	🌑	10:16	136	*	*	3:46	77	17:44	53	17:12
2023/01/30(月)		0:37	101	10:56	131	4:15	94	19:09	49	17:13
2023/01/31(火)		3:42	108	12:08	126	5:40	107	20:28	42	17:14
干潮時の潮位(cm)の色分けについて	30cm以下	トンボロを渡れる期待度 【 大 】								
	31～50cm	トンボロを渡れる期待度 【中～小】								

※データはあくまでもトンボロを歩いて渡れるかの目安です。

※天候や海況によっては渡れない場合がございます。自然現象であることをご理解ください。

満潮・干潮 西伊豆町 (田子)

2023年2月1日～2月28日の潮位予測





年/月/日 (曜日)	月の状態	満潮				干潮				日没
		時刻	潮位(cm)	時刻	潮位(cm)	時刻	潮位(cm)	時刻	潮位(cm)	
2023/02/01(水)		5:02	128	14:52	129	8:48	109	21:27	32	17:15
2023/02/02(木)		5:27	135	15:43	135	10:01	102	22:12	23	17:16
2023/02/03(金)		5:51	139	16:25	141	10:39	94	22:50	14	17:17
2023/02/04(土)		6:15	142	17:02	146	11:08	86	23:23	8	17:18
2023/02/05(日)		6:39	144	17:36	150	11:35	79	23:54	4	17:19
2023/02/06(月)	☀	7:01	145	18:10	150	12:02	72	*	*	17:20
2023/02/07(火)		7:23	146	18:44	148	0:23	4	12:29	65	17:21
2023/02/08(水)		7:45	147	19:20	144	0:50	8	12:58	60	17:22
2023/02/09(木)		8:06	146	19:58	137	1:17	15	13:29	55	17:23
2023/02/10(金)		8:29	145	20:42	129	1:44	24	14:03	51	17:24
2023/02/11(土)		8:53	142	21:38	119	2:11	37	14:40	49	17:25
2023/02/12(日)		9:20	138	23:05	109	2:40	52	15:25	47	17:26
2023/02/13(月)		9:56	132	*	*	3:13	69	16:22	46	17:27
2023/02/14(火)	🌙	1:42	109	10:55	127	3:54	86	17:42	43	17:28
2023/02/15(水)		3:41	122	12:44	125	5:15	103	19:21	35	17:29
2023/02/16(木)		4:32	136	14:23	131	8:02	109	20:47	21	17:30
2023/02/17(金)		5:10	146	15:32	143	9:38	101	21:51	5	17:31
2023/02/18(土)		5:44	154	16:29	155	10:27	90	22:42	-8	17:32
2023/02/19(日)		6:15	158	17:19	163	11:06	77	23:26	-14	17:33
2023/02/20(月)	🌑	6:45	159	18:07	165	11:43	64	*	*	17:33
2023/02/21(火)		7:12	159	18:52	161	0:06	-13	12:20	51	17:34
2023/02/22(水)		7:37	157	19:36	152	0:42	-3	12:57	42	17:35
2023/02/23(木)		7:59	154	20:21	139	1:16	12	13:34	35	17:36
2023/02/24(金)		8:20	149	21:08	125	1:45	32	14:12	33	17:37
2023/02/25(土)		8:38	144	22:07	111	2:10	51	14:52	35	17:38
2023/02/26(日)		8:57	137	23:53	101	2:32	70	15:38	40	17:39
2023/02/27(月)	🌙	9:16	128	*	*	2:48	85	16:37	46	17:40
2023/02/28(火)		9:46	141	22:36	109	2:47	97	18:03	50	17:41
干潮時の潮位(cm)の色分けについて	30cm以下	トンボロを渡れる期待度 【大】								
	31~50cm	トンボロを渡れる期待度 【中~小】								

※データはあくまでもトンボロを歩いて渡れるかの目安です。

※天候や海況によっては渡れない場合がございます。自然現象であることをご理解ください。

満潮・干潮 西伊豆町 (田子)

2023年3月1日～3月31日の潮位予測

年/月/日 (曜日)	月の状態	満潮				干潮				日没
		時刻	潮位(cm)	時刻	潮位(cm)	時刻	潮位(cm)	時刻	潮位(cm)	
2023/03/01(水)		9:41	118	*	*	19:51	48	*	*	17:42
2023/03/02(木)		4:40	118	13:14	112	9:46	107	21:07	40	17:42
2023/03/03(金)		4:46	126	14:48	119	10:10	96	21:55	30	17:43
2023/03/04(土)		5:04	132	15:41	128	10:32	85	22:32	22	17:44
2023/03/05(日)		5:23	137	16:22	137	10:55	75	23:03	16	17:45
2023/03/06(月)		5:43	142	16:57	145	11:18	65	23:32	13	17:46
2023/03/07(火)		6:02	145	17:31	150	11:43	55	23:59	14	17:47
2023/03/08(水)		6:21	148	18:05	152	12:08	46	*	*	17:47
2023/03/09(木)		6:40	151	18:40	152	0:25	19	12:36	38	17:48
2023/03/10(金)		7:00	152	19:16	149	0:51	27	13:04	32	17:49
2023/03/11(土)		7:20	151	19:55	142	1:17	38	13:36	28	17:50
2023/03/12(日)		7:40	149	20:39	134	1:44	51	14:10	27	17:51
2023/03/13(月)		8:02	145	21:34	122	2:12	66	14:51	29	17:52
2023/03/14(火)		8:26	139	23:03	112	2:42	82	15:44	33	17:52
2023/03/15(水)		8:56	131	*	*	3:18	97	17:05	37	17:53
2023/03/16(木)		2:07	113	9:48	121	5:01	110	19:01	36	17:54
2023/03/17(金)		3:36	125	12:39	116	8:44	106	20:36	25	17:55
2023/03/18(土)		4:12	136	14:31	126	9:39	92	21:39	13	17:56
2023/03/19(日)		4:42	145	15:39	141	10:16	75	22:26	6	17:56
2023/03/20(月)		5:10	152	16:32	153	10:50	58	23:07	5	17:57
2023/03/21(火)		5:37	157	17:20	161	11:24	42	23:43	11	17:58
2023/03/22(水)		6:02	159	18:05	163	11:58	29	*	*	17:59
2023/03/23(木)		6:26	160	18:48	160	0:16	23	12:32	20	18:00
2023/03/24(金)		6:48	159	19:30	152	0:46	38	13:07	15	18:00
2023/03/25(土)		7:08	156	20:12	141	1:13	55	13:41	16	18:01
2023/03/26(日)		7:26	151	20:56	128	1:37	70	14:17	21	18:02
2023/03/27(月)		7:44	144	21:49	116	1:58	83	14:56	30	18:03
2023/03/28(火)		8:01	136	23:16	107	2:16	93	15:45	40	18:03
2023/03/29(水)		8:15	125	*	*	2:28	102	17:00	50	18:04
2023/03/30(木)		7:56	114	*	*	18:53	53	*	*	18:05
2023/03/31(金)		3:48	117	12:48	104	9:50	101	20:25	48	18:06
干潮時の潮位(cm)の色分けについて	30cm以下	トンボロを渡れる期待度 【 大 】								
	31～50cm	トンボロを渡れる期待度 【中～小】								

※データはあくまでもトンボロを歩いて渡れるかの目安です。

※天候や海況によっては渡れない場合がございます。自然現象であることをご理解ください。

満潮・干潮 西伊豆町 (田子)

2023年4月1日～4月30日の潮位予測

年/月/日 (曜日)	月の状態	満潮				干潮				日没
		時刻	潮位(cm)	時刻	潮位(cm)	時刻	潮位(cm)	時刻	潮位(cm)	
2023/04/01(土)		4:01	124	14:35	112	9:49	89	21:19	41	18:06
2023/04/02(日)		4:19	130	15:28	123	10:07	77	21:58	35	18:07
2023/04/03(月)		4:38	136	16:09	134	10:28	65	22:31	31	18:08
2023/04/04(火)		4:56	142	16:46	143	10:51	52	23:00	31	18:08
2023/04/05(水)		5:15	147	17:22	150	11:15	40	23:28	34	18:09
2023/04/06(木)	☀	5:34	151	17:58	154	11:42	29	23:56	40	18:10
2023/04/07(金)		5:53	154	18:35	155	12:10	19	*	*	18:11
2023/04/08(土)		6:14	155	19:14	152	0:24	48	12:40	13	18:12
2023/04/09(日)		6:36	154	19:56	146	0:53	59	13:13	10	18:12
2023/04/10(月)		6:59	151	20:44	137	1:23	71	13:49	12	18:13
2023/04/11(火)		7:24	145	21:46	126	1:54	83	14:33	17	18:14
2023/04/12(水)		7:52	137	23:23	118	2:30	95	15:30	26	18:15
2023/04/13(木)	🌙	8:28	127	*	*	3:27	106	16:55	35	18:15
2023/04/14(金)		1:41	120	9:54	115	6:18	110	18:44	38	18:16
2023/04/15(土)		2:50	128	12:58	114	8:29	96	20:13	34	18:17
2023/04/16(日)		3:27	137	14:35	126	9:15	79	21:13	30	18:18
2023/04/17(月)		3:57	144	15:38	140	9:51	60	22:00	30	18:19
2023/04/18(火)		4:25	151	16:30	151	10:26	41	22:40	35	18:19
2023/04/19(水)		4:50	155	17:16	157	11:00	26	23:15	43	18:20
2023/04/20(木)		5:15	158	18:00	159	11:34	14	23:48	54	18:21
2023/04/21(金)		5:38	159	18:43	157	12:07	7	*	*	18:22
2023/04/22(土)		6:01	158	19:24	151	0:18	66	12:41	5	18:23
2023/04/23(日)		6:23	155	20:04	142	0:46	77	13:14	9	18:23
2023/04/24(月)		6:45	150	20:47	133	1:13	86	13:49	16	18:24
2023/04/25(火)		7:07	143	21:36	124	1:40	93	14:28	25	18:25
2023/04/26(水)		7:31	133	22:42	116	2:09	99	15:14	36	18:26
2023/04/27(木)		7:57	123	*	*	2:50	104	16:16	47	18:27
2023/04/28(金)	🌙	0:29	113	8:33	111	4:40	107	17:43	54	18:27
2023/04/29(土)		2:04	117	11:54	103	8:22	99	19:14	56	18:28
2023/04/30(日)		2:46	123	13:57	109	8:57	86	20:20	54	18:29
干潮時の潮位(cm)の色分けについて	30cm以下		トンボロを渡れる期待度 【大】							
	31~50cm		トンボロを渡れる期待度 【中~小】							

※データはあくまでもトンボロを歩いて渡れるかの目安です。

※天候や海況によっては渡れない場合がございます。自然現象であることをご理解ください。

満潮・干潮 西伊豆町 (田子)

2023年5月1日～5月31日の潮位予測




年/月/日 (曜日)	月の状態	満潮				干潮				日没
		時刻	潮位(cm)	時刻	潮位(cm)	時刻	潮位(cm)	時刻	潮位(cm)	
2023/05/01(月)		3:14	130	15:01	120	9:23	72	21:08	52	18:30
2023/05/02(火)		3:37	136	15:48	131	9:49	58	21:46	52	18:31
2023/05/03(水)		3:59	143	16:29	141	10:15	43	22:21	54	18:31
2023/05/04(木)		4:20	148	17:09	150	10:43	29	22:54	58	18:32
2023/05/05(金)		4:43	153	17:49	155	11:13	16	23:28	64	18:33
2023/05/06(土)	☀	5:07	156	18:31	157	11:45	6	*	*	18:34
2023/05/07(日)		5:34	158	19:15	155	0:01	71	12:20	0	18:34
2023/05/08(月)		6:02	157	20:02	149	0:36	80	12:59	0	18:35
2023/05/09(火)		6:32	153	20:56	141	1:12	88	13:42	4	18:36
2023/05/10(水)		7:07	146	22:00	133	1:53	96	14:32	12	18:37
2023/05/11(木)		7:49	137	23:19	128	2:45	102	15:33	24	18:38
2023/05/12(金)	🌙	8:51	126	*	*	4:09	106	16:50	35	18:38
2023/05/13(土)		0:42	128	10:46	116	6:11	100	18:15	44	18:39
2023/05/14(日)		1:44	132	12:57	117	7:42	85	19:33	49	18:40
2023/05/15(月)		2:27	138	14:26	127	8:37	67	20:35	54	18:41
2023/05/16(火)		3:01	144	15:32	137	9:20	49	21:25	60	18:41
2023/05/17(水)		3:32	150	16:25	146	9:59	32	22:08	67	18:42
2023/05/18(木)		4:01	154	17:13	152	10:35	19	22:47	74	18:43
2023/05/19(金)		4:29	157	17:57	154	11:11	10	23:23	81	18:44
2023/05/20(土)		4:56	158	18:38	154	11:46	6	23:56	87	18:44
2023/05/21(日)		5:23	157	19:18	150	12:20	6	*	*	18:45
2023/05/22(月)		5:51	154	19:56	145	0:27	91	12:56	9	18:46
2023/05/23(火)		6:20	149	20:36	138	0:59	94	13:32	16	18:47
2023/05/24(水)		6:51	143	21:18	132	1:32	97	14:11	24	18:47
2023/05/25(木)		7:26	135	22:06	127	2:11	99	14:53	34	18:48
2023/05/26(金)		8:07	126	23:03	124	3:01	100	15:43	44	18:49
2023/05/27(土)		9:08	116	*	*	4:18	100	16:42	53	18:49
2023/05/28(日)	🌙	0:06	124	10:55	109	6:07	96	17:50	61	18:50
2023/05/29(月)		1:03	127	12:56	110	7:31	85	18:59	67	18:51
2023/05/30(火)		1:47	132	14:20	119	8:21	71	20:01	71	18:51
2023/05/31(水)		2:22	138	15:21	129	8:59	55	20:54	75	18:52
干潮時の潮位(cm)の色分けについて	30cm以下	トンボロを渡れる期待度 【大】								
	31~50cm	トンボロを渡れる期待度 【中~小】								

※データはあくまでもトンボロを歩いて渡れるかの目安です。

※天候や海況によっては渡れない場合がございます。自然現象であることをご理解ください。

満潮・干潮 西伊豆町 (田子)

2023年6月1日～6月30日の潮位予測

年/月/日 (曜日)	月の状態	満潮				干潮				日没
		時刻	潮位(cm)	時刻	潮位(cm)	時刻	潮位(cm)	時刻	潮位(cm)	
2023/06/01(木)		2:53	144	16:11	141	9:35	39	21:40	78	18:53
2023/06/02(金)		3:24	150	16:58	150	10:10	24	22:23	82	18:53
2023/06/03(土)		3:56	155	17:44	156	10:48	10	23:05	86	18:54
2023/06/04(日)		4:29	159	18:31	159	11:27	0	23:46	90	18:54
2023/06/05(月)		5:05	161	19:18	158	12:10	-5	*	*	18:55
2023/06/06(火)		5:44	161	20:07	154	0:27	94	12:55	-5	18:56
2023/06/07(水)		6:26	158	20:58	149	1:11	97	13:43	1	18:56
2023/06/08(木)		7:13	151	21:50	143	1:59	98	14:35	11	18:57
2023/06/09(金)		8:09	142	22:44	139	2:57	98	15:30	24	18:57
2023/06/10(土)		9:19	132	23:38	137	4:08	95	16:28	40	18:58
2023/06/11(日)		10:52	123	*	*	5:31	87	17:32	55	18:58
2023/06/12(月)		0:29	138	12:39	121	6:50	75	18:38	70	18:58
2023/06/13(火)		1:16	141	14:14	126	7:55	60	19:45	81	18:59
2023/06/14(水)		1:58	145	15:28	134	8:48	46	20:46	89	18:59
2023/06/15(木)		2:38	149	16:26	142	9:33	33	21:39	95	19:00
2023/06/16(金)		3:15	152	17:14	148	10:15	23	22:26	98	19:00
2023/06/17(土)		3:52	155	17:56	152	10:54	16	23:06	98	19:00
2023/06/18(日)		4:27	156	18:34	153	11:31	13	23:43	98	19:01
2023/06/19(月)		5:02	156	19:09	151	12:07	12	*	*	19:01
2023/06/20(火)		5:37	155	19:43	149	0:17	97	12:43	14	19:01
2023/06/21(水)		6:12	153	20:16	145	0:50	96	13:19	18	19:01
2023/06/22(木)		6:48	148	20:50	142	1:24	94	13:55	24	19:02
2023/06/23(金)		7:26	143	21:24	139	2:01	93	14:31	33	19:02
2023/06/24(土)		8:09	135	22:01	137	2:45	93	15:09	43	19:02
2023/06/25(日)		9:02	127	22:40	137	3:39	91	15:50	54	19:02
2023/06/26(月)		10:13	119	23:23	137	4:46	88	16:39	66	19:02
2023/06/27(火)		11:50	116	*	*	6:00	81	17:37	78	19:02
2023/06/28(水)		0:10	139	13:34	120	7:08	69	18:47	88	19:02
2023/06/29(木)		0:59	141	14:57	129	8:05	55	19:59	95	19:02
2023/06/30(金)		1:47	146	16:00	141	8:56	39	21:05	99	19:02
干潮時の潮位(cm)の色分けについて	30cm以下	トンボロを渡れる期待度 【大】								
	31~50cm	トンボロを渡れる期待度 【中~小】								

※データはあくまでもトンボロを歩いて渡れるかの目安です。

※天候や海況によっては渡れない場合がございます。自然現象であることをご理解ください。

満潮・干潮 西伊豆町 (田子)

2023年7月1日～7月31日の潮位予測

年/月/日 (曜日)	月の状態	満潮				干潮				日没
		時刻	潮位(cm)	時刻	潮位(cm)	時刻	潮位(cm)	時刻	潮位(cm)	
2023/07/01(土)		2:33	151	16:54	151	9:44	24	22:02	101	19:02
2023/07/02(日)		3:20	157	17:43	159	10:31	10	22:52	101	19:02
2023/07/03(月)	☀	4:06	162	18:30	163	11:18	-1	23:38	99	19:02
2023/07/04(火)		4:53	167	19:14	164	12:06	-6	*	*	19:02
2023/07/05(水)		5:41	169	19:57	162	0:23	97	12:53	-6	19:02
2023/07/06(木)		6:31	167	20:38	158	1:07	93	13:39	1	19:02
2023/07/07(金)		7:23	161	21:17	154	1:54	89	14:24	14	19:02
2023/07/08(土)		8:19	152	21:54	151	2:45	85	15:08	32	19:01
2023/07/09(日)		9:21	141	22:32	148	3:42	80	15:52	52	19:01
2023/07/10(月)	☾	10:37	129	23:11	146	4:47	74	16:37	73	19:01
2023/07/11(火)		12:16	122	23:57	145	5:59	68	17:31	91	19:01
2023/07/12(水)		14:08	124	*	*	7:12	59	18:43	105	19:00
2023/07/13(木)		0:51	145	15:37	132	8:18	50	20:11	112	19:00
2023/07/14(金)		1:49	146	16:35	140	9:14	41	21:27	113	19:00
2023/07/15(土)		2:43	149	17:16	147	10:02	32	22:20	109	18:59
2023/07/16(日)		3:32	152	17:51	152	10:44	26	23:01	104	18:59
2023/07/17(月)		4:15	155	18:22	154	11:21	21	23:34	99	18:58
2023/07/18(火)	☀	4:55	158	18:51	155	11:57	18	*	*	18:58
2023/07/19(水)		5:32	160	19:19	154	0:05	95	12:30	19	18:57
2023/07/20(木)		6:08	160	19:45	153	0:36	90	13:01	22	18:57
2023/07/21(金)		6:43	157	20:11	152	1:07	87	13:32	28	18:56
2023/07/22(土)		7:20	153	20:37	152	1:40	84	14:02	36	18:55
2023/07/23(日)		8:00	146	21:03	151	2:17	81	14:32	47	18:55
2023/07/24(月)		8:45	138	21:31	150	2:59	79	15:04	60	18:54
2023/07/25(火)		9:42	130	22:03	148	3:49	76	15:41	75	18:54
2023/07/26(水)	☾	11:02	123	22:43	146	4:49	73	16:27	90	18:53
2023/07/27(木)		12:57	123	23:37	144	6:00	66	17:36	104	18:52
2023/07/28(金)		14:49	131	*	*	7:17	56	19:15	113	18:51
2023/07/29(土)		0:46	145	16:02	143	8:28	42	20:50	115	18:51
2023/07/30(日)		1:58	149	16:54	154	9:29	26	21:57	111	18:50
2023/07/31(月)		3:03	157	17:38	163	10:23	12	22:47	104	18:49
干潮時の潮位(cm)の色分けについて	30cm以下	トンボロを渡れる期待度 【大】								
	31～50cm	トンボロを渡れる期待度 【中～小】								

※データはあくまでもトンボロを歩いて渡れるかの目安です。

※天候や海況によっては渡れない場合がございます。自然現象であることをご理解ください。

満潮・干潮 西伊豆町 (田子)

2023年8月1日～8月31日の潮位予測





年/月/日 (曜日)	月の状態	満潮				干潮				日没
		時刻	潮位(cm)	時刻	潮位(cm)	時刻	潮位(cm)	時刻	潮位(cm)	
2023/08/01(火)		4:00	166	18:17	168	11:12	1	23:31	96	18:48
2023/08/02(水)	☀	4:53	174	18:54	170	11:58	-3	*	*	18:47
2023/08/03(木)		5:44	178	19:28	170	0:12	88	12:41	0	18:46
2023/08/04(金)		6:34	177	20:00	168	0:53	79	13:21	11	18:45
2023/08/05(土)		7:24	171	20:30	165	1:36	72	13:59	28	18:45
2023/08/06(日)		8:15	160	20:58	161	2:20	66	14:34	49	18:44
2023/08/07(月)		9:10	146	21:25	157	3:09	63	15:06	71	18:43
2023/08/08(火)	🌑	10:17	132	21:54	153	4:03	63	15:37	91	18:42
2023/08/09(水)		11:56	122	22:31	148	5:10	63	16:12	108	18:41
2023/08/10(木)		14:34	124	23:35	142	6:30	62	17:24	121	18:40
2023/08/11(金)		16:05	134	*	*	7:54	58	20:15	125	18:39
2023/08/12(土)		1:13	140	16:41	142	9:02	50	21:41	118	18:37
2023/08/13(日)		2:33	144	17:08	149	9:53	42	22:22	109	18:36
2023/08/14(月)		3:29	150	17:34	153	10:33	34	22:53	101	18:35
2023/08/15(火)		4:13	156	17:58	157	11:08	28	23:21	93	18:34
2023/08/16(水)	🌑	4:51	162	18:21	159	11:40	25	23:48	86	18:33
2023/08/17(木)		5:26	165	18:44	160	12:09	26	*	*	18:32
2023/08/18(金)		6:00	166	19:05	161	0:15	79	12:36	30	18:31
2023/08/19(土)		6:34	165	19:26	162	0:44	74	13:03	36	18:30
2023/08/20(日)		7:09	161	19:47	162	1:14	69	13:29	46	18:28
2023/08/21(月)		7:47	155	20:08	161	1:46	66	13:55	58	18:27
2023/08/22(火)		8:28	147	20:31	159	2:21	63	14:23	72	18:26
2023/08/23(水)		9:20	137	20:57	155	3:02	63	14:53	87	18:25
2023/08/24(木)	🌑	10:34	128	21:29	150	3:54	62	15:31	102	18:23
2023/08/25(金)		12:48	125	22:20	144	5:06	62	16:35	117	18:22
2023/08/26(土)		15:07	135	*	*	6:41	56	19:08	125	18:21
2023/08/27(日)		0:01	140	16:04	147	8:13	45	21:03	119	18:20
2023/08/28(月)		1:48	146	16:43	158	9:21	29	21:58	108	18:18
2023/08/29(火)		3:03	157	17:17	167	10:14	16	22:39	95	18:17
2023/08/30(水)		4:02	170	17:49	172	11:00	8	23:17	82	18:16
2023/08/31(木)	☀	4:54	179	18:19	175	11:41	8	23:54	69	18:14
干潮時の潮位(cm)の色分けについて	30cm以下	トンボロを渡れる期待度 【大】								
	31~50cm	トンボロを渡れる期待度 【中~小】								

※データはあくまでもトンボロを歩いて渡れるかの目安です。

※天候や海況によっては渡れない場合がございます。自然現象であることをご理解ください。

満潮・干潮 西伊豆町（田子）

2023年9月1日～9月30日の潮位予測





年/月/日（曜日）	月の状態	満潮				干潮				日没
		時刻	潮位(cm)	時刻	潮位(cm)	時刻	潮位(cm)	時刻	潮位(cm)	
2023/09/01(金)		5:43	184	18:47	176	12:19	16	*	*	18:13
2023/09/02(土)		6:31	182	19:13	174	0:32	57	12:54	30	18:12
2023/09/03(日)		7:18	174	19:38	172	1:11	50	13:27	50	18:10
2023/09/04(月)		8:05	162	20:00	168	1:51	46	13:55	70	18:09
2023/09/05(火)		8:56	147	20:21	162	2:33	48	14:21	89	18:08
2023/09/06(水)		9:58	133	20:42	155	3:20	53	14:41	105	18:06
2023/09/07(木)		11:42	123	21:05	146	4:20	60	14:54	118	18:05
2023/09/08(金)		21:48	136	*	*	5:45	65	*	*	18:03
2023/09/09(土)		16:07	136	*	*	7:29	65	21:13	124	18:02
2023/09/10(日)		1:01	131	16:21	143	8:46	58	21:47	112	18:01
2023/09/11(月)		2:33	138	16:41	149	9:36	49	22:12	101	17:59
2023/09/12(火)		3:27	147	17:01	154	10:13	42	22:36	91	17:58
2023/09/13(水)		4:07	155	17:21	158	10:45	37	23:00	81	17:56
2023/09/14(木)		4:43	162	17:41	162	11:14	36	23:25	71	17:55
2023/09/15(金)		5:17	167	18:00	165	11:40	38	23:50	63	17:54
2023/09/16(土)		5:50	169	18:19	167	12:06	43	*	*	17:52
2023/09/17(日)		6:24	168	18:37	168	0:17	55	12:31	51	17:51
2023/09/18(月)		6:59	165	18:57	168	0:45	50	12:56	61	17:49
2023/09/19(火)		7:36	159	19:17	166	1:15	46	13:22	73	17:48
2023/09/20(水)		8:18	150	19:38	162	1:48	45	13:49	85	17:46
2023/09/21(木)		9:10	140	20:02	156	2:27	47	14:17	99	17:45
2023/09/22(金)		10:30	130	20:31	148	3:17	51	14:51	113	17:44
2023/09/23(土)		13:14	128	21:18	139	4:32	56	16:08	125	17:42
2023/09/24(日)		15:06	139	23:53	133	6:23	55	19:55	125	17:41
2023/09/25(月)		15:43	150	*	*	8:02	46	21:07	111	17:39
2023/09/26(火)		1:57	141	16:14	159	9:07	34	21:46	95	17:38
2023/09/27(水)		3:08	156	16:42	167	9:57	26	22:21	77	17:37
2023/09/28(木)		4:03	170	17:09	172	10:39	24	22:57	60	17:35
2023/09/29(金)		4:53	179	17:35	176	11:17	29	23:32	45	17:34
2023/09/30(土)		5:40	182	18:00	177	11:52	40	*	*	17:32
干潮時の潮位(cm)の色分けについて	30cm以下	トンボロを渡れる期待度 【大】								
	31～50cm	トンボロを渡れる期待度 【中～小】								

※データはあくまでもトンボロを歩いて渡れるかの目安です。

※天候や海況によっては渡れない場合がございます。自然現象であることをご理解ください。

満潮・干潮 西伊豆町 (田子)

2023年10月1日～10月31日の潮位予測

年/月/日 (曜日)	月の状態	満潮				干潮				日没
		時刻	潮位(cm)	時刻	潮位(cm)	時刻	潮位(cm)	時刻	潮位(cm)	
2023/10/01(日)		6:26	179	18:24	176	0:08	34	12:24	56	17:31
2023/10/02(月)		7:11	171	18:46	173	0:44	28	12:54	73	17:30
2023/10/03(火)		7:56	160	19:07	168	1:21	29	13:20	89	17:28
2023/10/04(水)		8:45	147	19:26	161	2:00	34	13:44	102	17:27
2023/10/05(木)		9:43	134	19:45	152	2:42	43	14:05	112	17:25
2023/10/06(金)		11:18	125	20:02	141	3:36	55	14:21	120	17:24
2023/10/07(土)		19:46	129	*	*	4:55	64	*	*	17:23
2023/10/08(日)		15:18	134	*	*	6:43	67	21:13	116	17:21
2023/10/09(月)		0:47	122	15:36	140	8:08	63	21:26	103	17:20
2023/10/10(火)		2:22	130	15:56	146	9:01	57	21:47	90	17:19
2023/10/11(水)		3:14	140	16:15	152	9:40	53	22:09	78	17:17
2023/10/12(木)		3:54	150	16:34	157	10:12	50	22:33	66	17:16
2023/10/13(金)		4:31	158	16:53	162	10:41	51	22:57	54	17:15
2023/10/14(土)		5:06	164	17:11	165	11:08	54	23:23	43	17:14
2023/10/15(日)		5:40	167	17:30	168	11:35	60	23:50	35	17:12
2023/10/16(月)		6:16	167	17:50	169	12:02	67	*	*	17:11
2023/10/17(火)		6:53	164	18:12	168	0:19	28	12:29	76	17:10
2023/10/18(水)		7:33	158	18:34	165	0:50	26	12:58	87	17:09
2023/10/19(木)		8:19	149	18:59	160	1:25	27	13:28	97	17:07
2023/10/20(金)		9:17	139	19:27	152	2:06	32	14:01	108	17:06
2023/10/21(土)		10:44	131	20:01	142	3:00	40	14:49	118	17:05
2023/10/22(日)		12:59	131	21:10	130	4:19	48	17:10	123	17:04
2023/10/23(月)		14:19	139	*	*	6:05	52	19:51	113	17:03
2023/10/24(火)		0:10	126	14:58	148	7:37	49	20:44	95	17:01
2023/10/25(水)		2:00	137	15:29	156	8:41	45	21:23	75	17:00
2023/10/26(木)		3:08	151	15:57	163	9:30	44	21:59	55	16:59
2023/10/27(金)		4:02	163	16:23	168	10:12	48	22:34	37	16:58
2023/10/28(土)		4:51	171	16:49	172	10:50	56	23:10	23	16:57
2023/10/29(日)		5:38	173	17:14	173	11:25	67	23:45	15	16:56
2023/10/30(月)		6:23	171	17:38	172	11:57	79	*	*	16:55
2023/10/31(火)		7:07	165	18:02	169	0:21	12	12:27	90	16:54
干潮時の潮位(cm)の色分けについて	30cm以下	トンボロを渡れる期待度 【 大 】								
	31~50cm	トンボロを渡れる期待度 【中~小】								

※データはあくまでもトンボロを歩いて渡れるかの目安です。

※天候や海況によっては渡れない場合がございます。自然現象であることをご理解ください。

満潮・干潮 西伊豆町 (田子)

2023年11月1日～11月30日の潮位予測





年/月/日 (曜日)	月の状態	満潮				干潮				日没
		時刻	潮位(cm)	時刻	潮位(cm)	時刻	潮位(cm)	時刻	潮位(cm)	
2023/11/01(水)		7:50	155	18:26	163	0:57	15	12:56	99	16:53
2023/11/02(木)		8:36	145	18:51	155	1:34	23	13:24	106	16:52
2023/11/03(金)		9:27	135	19:16	145	2:15	33	13:56	111	16:51
2023/11/04(土)		10:35	128	19:44	134	3:02	45	14:40	116	16:50
2023/11/05(日)		12:15	125	20:27	121	4:05	56	16:44	118	16:49
2023/11/06(月)		13:41	128	23:47	113	5:29	64	20:02	108	16:48
2023/11/07(火)		14:24	134	*	*	6:55	67	20:41	94	16:48
2023/11/08(水)		1:47	119	14:52	140	8:01	66	21:08	80	16:47
2023/11/09(木)		2:50	129	15:16	146	8:49	66	21:35	65	16:46
2023/11/10(金)		3:36	139	15:38	152	9:28	66	22:01	51	16:45
2023/11/11(土)		4:17	148	15:59	157	10:02	68	22:28	37	16:44
2023/11/12(日)		4:55	156	16:22	162	10:35	72	22:56	25	16:44
2023/11/13(月)		5:34	161	16:45	165	11:07	76	23:27	15	16:43
2023/11/14(火)		6:13	162	17:11	166	11:39	82	*	*	16:42
2023/11/15(水)		6:54	160	17:38	165	0:00	9	12:11	88	16:42
2023/11/16(木)		7:38	155	18:08	162	0:36	8	12:46	95	16:41
2023/11/17(金)		8:28	148	18:41	156	1:17	10	13:24	102	16:41
2023/11/18(土)		9:27	140	19:21	147	2:03	17	14:11	108	16:40
2023/11/19(日)		10:38	135	20:14	136	2:59	27	15:22	111	16:39
2023/11/20(月)		12:00	134	21:49	124	4:09	39	17:17	108	16:39
2023/11/21(火)		13:07	137	*	*	5:31	48	19:04	95	16:38
2023/11/22(水)		0:07	121	13:55	143	6:52	55	20:07	76	16:38
2023/11/23(木)		1:52	129	14:32	149	8:00	61	20:54	56	16:38
2023/11/24(金)		3:05	140	15:05	155	8:56	67	21:35	38	16:37
2023/11/25(土)		4:03	150	15:36	160	9:43	74	22:14	22	16:37
2023/11/26(日)		4:54	157	16:06	164	10:25	81	22:52	11	16:37
2023/11/27(月)		5:40	161	16:36	165	11:04	87	23:28	5	16:36
2023/11/28(火)		6:23	160	17:05	164	11:39	93	*	*	16:36
2023/11/29(水)		7:04	157	17:35	161	0:05	4	12:13	96	16:36
2023/11/30(木)		7:44	151	18:06	156	0:42	7	12:45	99	16:36
干潮時の潮位(cm)の色分けについて	30cm以下		トンボロを渡れる期待度 【大】							
	31～50cm		トンボロを渡れる期待度 【中～小】							

※データはあくまでもトンボロを歩いて渡れるかの目安です。

※天候や海況によっては渡れない場合がございます。自然現象であることをご理解ください。

満潮・干潮 西伊豆町 (田子)

2023年12月1日～12月31日の潮位予測

年/月/日 (曜日)	月の状態	満潮				干潮				日没
		時刻	潮位(cm)	時刻	潮位(cm)	時刻	潮位(cm)	時刻	潮位(cm)	
2023/12/01(金)		8:23	144	18:38	149	1:18	13	13:19	100	16:35
2023/12/02(土)		9:03	137	19:12	140	1:56	22	13:57	101	16:35
2023/12/03(日)		9:48	132	19:52	130	2:37	33	14:45	102	16:35
2023/12/04(月)		10:39	128	20:46	119	3:22	44	15:57	102	16:35
2023/12/05(火)		11:37	127	22:24	110	4:15	55	17:44	97	16:35
2023/12/06(水)		12:34	129	*	*	5:19	65	19:16	86	16:35
2023/12/07(木)		0:38	108	13:22	133	6:30	73	20:11	72	16:35
2023/12/08(金)		2:13	115	14:00	139	7:37	78	20:50	57	16:35
2023/12/09(土)		3:16	126	14:33	144	8:34	82	21:25	41	16:35
2023/12/10(日)		4:05	137	15:05	149	9:23	85	21:59	26	16:35
2023/12/11(月)		4:50	146	15:37	154	10:06	87	22:34	12	16:36
2023/12/12(火)		5:32	153	16:10	159	10:47	89	23:11	1	16:36
2023/12/13(水)		6:14	156	16:45	161	11:26	91	23:51	-6	16:36
2023/12/14(木)		6:58	157	17:22	162	12:05	93	*	*	16:36
2023/12/15(金)		7:42	154	18:03	160	0:33	-8	12:46	94	16:37
2023/12/16(土)		8:28	149	18:47	154	1:17	-5	13:30	95	16:37
2023/12/17(日)		9:16	144	19:37	146	2:04	4	14:22	94	16:37
2023/12/18(月)		10:05	140	20:38	134	2:53	16	15:25	92	16:38
2023/12/19(火)		10:55	137	21:58	123	3:46	32	16:43	86	16:38
2023/12/20(水)		11:46	136	23:47	116	4:45	50	18:08	76	16:38
2023/12/21(木)		12:37	138	*	*	5:51	66	19:23	61	16:39
2023/12/22(金)		1:40	118	13:25	141	7:04	80	20:24	44	16:39
2023/12/23(土)		3:08	127	14:11	145	8:17	90	21:14	29	16:40
2023/12/24(日)		4:13	137	14:54	149	9:20	95	21:59	17	16:40
2023/12/25(月)		5:04	145	15:34	152	10:12	97	22:41	8	16:41
2023/12/26(火)		5:46	149	16:13	154	10:56	96	23:20	3	16:42
2023/12/27(水)		6:24	151	16:50	155	11:33	94	23:56	1	16:42
2023/12/28(木)		6:58	150	17:26	154	12:07	92	*	*	16:43
2023/12/29(金)		7:30	148	18:02	151	0:32	2	12:40	89	16:44
2023/12/30(土)		8:01	144	18:37	147	1:06	6	13:12	87	16:44
2023/12/31(日)		8:31	140	19:14	141	1:39	13	13:47	85	16:45
干潮時の潮位(cm)の色分けについて	30cm以下	トンボロを渡れる期待度 【大】								
	31~50cm	トンボロを渡れる期待度 【中~小】								

※データはあくまでもトンボロを歩いて渡れるかの目安です。

※天候や海況によっては渡れない場合がございます。自然現象であることをご理解ください。