

干潮 西伊豆町（田子）

2025年1月1日～1月31日の潮位予測

年/月/日（曜日）	月の状態	干潮時刻				日没時刻
		時刻	潮位(cm)	時刻	潮位(cm)	
2025/01/01(水)		0:05	-5	12:18	87	16:45
2025/01/02(木)		0:42	-6	12:55	82	16:46
2025/01/03(金)		1:21	-3	13:36	78	16:47
2025/01/04(土)		1:59	6	14:21	74	16:48
2025/01/05(日)		2:38	20	15:13	70	16:48
2025/01/06(月)		3:18	38	16:15	64	16:49
2025/01/07(火)	☾	4:02	58	17:27	57	16:50
2025/01/08(水)		4:56	79	18:46	46	16:51
2025/01/09(木)		6:13	96	20:02	33	16:52
2025/01/10(金)		8:00	106	21:07	20	16:53
2025/01/11(土)		9:30	107	22:02	7	16:54
2025/01/12(日)		10:29	102	10:29	-2	16:55
2025/01/13(月)		11:13	96	23:33	-7	16:55
2025/01/14(火)	☀	11:50	89	*	*	16:56
2025/01/15(水)		0:11	-7	12:23	82	16:57
2025/01/16(木)		0:46	-3	12:56	76	16:58
2025/01/17(金)		1:18	5	13:28	72	16:59
2025/01/18(土)		1:47	16	14:03	68	17:00
2025/01/19(日)		2:14	30	14:41	66	17:01
2025/01/20(月)		2:41	44	15:24	64	17:02
2025/01/21(火)		3:08	60	16:17	63	17:03
2025/01/22(水)	☾	3:38	75	17:26	61	17:04
2025/01/23(木)		4:18	90	18:50	55	17:05
2025/01/24(金)		5:47	103	20:10	45	17:06
2025/01/25(土)		8:11	107	21:11	32	17:07
2025/01/26(日)		9:35	103	21:58	18	17:08
2025/01/27(月)		10:22	96	22:40	5	17:09
2025/01/28(火)		10:59	88	23:18	-5	17:10
2025/01/29(水)		11:33	79	23:55	-11	17:11
2025/01/30(木)		12:08	70	*	*	17:12
2025/01/31(金)		0:31	-11	12:44	61	17:13
干潮時の潮位(cm)の色分けについて	30cm以下：トンボロを渡れる期待度 【大】					
	31～50cm：トンボロを渡れる期待度 【中～小】					

※データはあくまでもトンボロを歩いて渡れるかの目安です。

※黄色の日は干潮時刻の前後1時間ほど、朱色の日は前後30分ほど道を渡ることができます。

※天候や海況によっては渡れない場合がございます。自然現象であることをご理解ください。

干潮 西伊豆町（田子）

2025年2月1日～2月28日の潮位予測

年/月/日（曜日）	月の状態	干潮時刻				日没時刻
		時刻	潮位(cm)	時刻	潮位(cm)	
2025/02/01(土)		1:06	-4	13:22	53	17:14
2025/02/02(日)		1:40	10	14:03	47	17:15
2025/02/03(月)		2:13	28	14:48	42	17:16
2025/02/04(火)		2:45	49	15:39	41	17:17
2025/02/05(水)	☾	3:16	71	16:43	41	17:18
2025/02/06(木)		3:47	91	18:07	40	17:19
2025/02/07(金)		19:45	34	*	*	17:20
2025/02/08(土)		8:29	115	21:06	24	17:21
2025/02/09(日)		10:00	105	22:03	14	17:22
2025/02/10(月)		10:39	94	22:47	6	17:23
2025/02/11(火)		11:10	82	23:24	2	17:24
2025/02/12(水)	☀	11:39	72	23:56	2	17:25
2025/02/13(木)		12:07	63	*	*	17:26
2025/02/14(金)		0:25	6	12:35	56	17:27
2025/02/15(土)		0:51	14	13:03	50	17:28
2025/02/16(日)		1:16	25	13:32	46	17:29
2025/02/17(月)		1:39	37	14:03	44	17:30
2025/02/18(火)		2:02	51	14:37	44	17:31
2025/02/19(水)		2:25	64	15:17	46	17:32
2025/02/20(木)		2:47	78	16:08	49	17:33
2025/02/21(金)	☾	3:07	91	17:25	51	17:34
2025/02/22(土)		19:14	47	*	*	17:35
2025/02/23(日)		8:14	110	20:42	36	17:36
2025/02/24(月)		9:38	100	21:38	21	17:36
2025/02/25(火)		10:13	89	22:21	8	17:37
2025/02/26(水)		10:45	76	22:59	-1	17:38
2025/02/27(木)		11:17	62	23:36	-4	17:39
2025/02/28(金)		11:50	48	*	*	17:40
干潮時の潮位(cm)の色分けについて	30cm以下：トンボロを渡れる期待度 【大】					
	31～50cm：トンボロを渡れる期待度 【中～小】					





※データはあくまでもトンボロを歩いて渡れるかの目安です。

※黄色の日は干潮時刻の前後1時間ほど、朱色の日は前後30分ほど道を渡ることができます。

※天候や海況によっては渡れない場合がございます。自然現象であることをご理解ください。

干潮 西伊豆町（田子）

2025年3月1日～3月31日の潮位予測

年/月/日（曜日）	月の状態	干潮時刻				日没時刻
		時刻	潮位(cm)	時刻	潮位(cm)	
2025/03/01(土)		0:10	0	12:25	35	17:41
2025/03/02(日)		0:44	11	13:02	25	17:42
2025/03/03(月)		1:16	28	13:40	19	17:43
2025/03/04(火)		1:47	48	14:22	19	17:44
2025/03/05(水)		2:15	68	15:10	23	17:44
2025/03/06(木)		2:38	87	16:10	31	17:45
2025/03/07(金)		2:50	102	17:38	39	17:46
2025/03/08(土)		19:34	39	*	*	17:47
2025/03/09(日)		9:42	108	20:58	32	17:48
2025/03/10(月)		10:05	93	21:51	25	17:49
2025/03/11(火)		10:29	79	22:30	20	17:49
2025/03/12(水)		10:54	66	23:02	18	17:50
2025/03/13(木)		11:19	55	23:31	20	17:51
2025/03/14(金)		11:44	45	23:57	25	17:52
2025/03/15(土)		12:09	37	*	*	17:53
2025/03/16(日)		0:22	33	12:35	31	17:54
2025/03/17(月)		0:45	42	13:02	27	17:54
2025/03/18(火)		1:09	53	13:30	26	17:55
2025/03/19(水)		1:32	64	14:00	28	17:56
2025/03/20(木)		1:55	75	14:35	32	17:57
2025/03/21(金)		2:18	85	15:19	39	17:58
2025/03/22(土)		2:41	96	16:26	45	17:58
2025/03/23(日)		18:15	47	*	*	17:59
2025/03/24(月)		8:27	106	20:00	40	18:00
2025/03/25(火)		9:17	94	21:04	28	18:01
2025/03/26(水)		9:48	78	21:51	19	18:02
2025/03/27(木)		10:19	61	22:31	15	18:02
2025/03/28(金)		10:52	42	23:09	17	18:03
2025/03/29(土)		11:26	25	23:45	26	18:04
2025/03/30(日)		12:02	11	*	*	18:05
2025/03/31(月)		0:20	39	12:40	2	18:05
干潮時の潮位(cm)の色分けについて	30cm以下：トンボロを渡れる期待度 【大】					
	31～50cm：トンボロを渡れる期待度 【中～小】					

※データはあくまでもトンボロを歩いて渡れるかの目安です。

※黄色の日は干潮時刻の前後1時間ほど、朱色の日は前後30分ほど道を渡ることができます。

※天候や海況によっては渡れない場合がございます。自然現象であることをご理解ください。

干潮 西伊豆町 (田子)

2025年4月1日～4月30日の潮位予測

年/月/日 (曜日)	月の状態	干潮時刻				日没時刻
		時刻	潮位(cm)	時刻	潮位(cm)	
2025/04/01(火)		0:53	56	13:19	-1	18:06
2025/04/02(水)		1:24	73	14:02	4	18:07
2025/04/03(木)		1:53	88	14:50	14	18:08
2025/04/04(金)		2:21	100	15:50	28	18:09
2025/04/05(土)	☾	2:50	109	17:16	40	18:09
2025/04/06(日)		19:04	45	*	*	18:10
2025/04/07(月)		9:12	97	20:26	44	18:11
2025/04/08(火)		9:36	82	21:19	41	18:12
2025/04/09(水)		10:01	67	21:58	40	18:13
2025/04/10(木)		10:26	54	22:30	41	18:13
2025/04/11(金)		10:51	42	22:59	44	18:14
2025/04/12(土)		11:16	32	23:26	50	18:15
2025/04/13(日)	☀	11:42	24	23:52	56	18:16
2025/04/14(月)		12:08	18	*	*	18:17
2025/04/15(火)		0:18	64	12:35	15	18:17
2025/04/16(水)		0:44	71	13:03	15	18:18
2025/04/17(木)		1:10	78	13:35	18	18:19
2025/04/18(金)		1:38	85	14:11	24	18:20
2025/04/19(土)		2:08	93	14:56	32	18:21
2025/04/20(日)		2:51	100	15:59	39	18:21
2025/04/21(月)	☾	4:30	106	17:29	45	18:22
2025/04/22(火)		7:19	100	19:04	44	18:23
2025/04/23(水)		8:28	85	20:16	41	18:24
2025/04/24(木)		9:08	66	21:11	39	18:25
2025/04/25(金)		9:45	46	21:57	41	18:25
2025/04/26(土)		10:22	25	22:39	48	18:26
2025/04/27(日)		11:01	8	23:19	58	18:27
2025/04/28(月)	☀	11:40	-5	23:57	70	18:28
2025/04/29(火)		12:21	-11	*	*	18:29
2025/04/30(水)		0:34	82	13:04	-9	18:29
干潮時の潮位(cm)の色分けについて	30cm以下：トンボロを渡れる期待度 【大】					
	31～50cm：トンボロを渡れる期待度 【中～小】					




※データはあくまでもトンボロを歩いて渡れるかの目安です。

※黄色の日は干潮時刻の前後1時間ほど、朱色の日は前後30分ほど道を渡ることができます。

※天候や海況によっては渡れない場合がございます。自然現象であることをご理解ください。

干潮 西伊豆町 (田子)

2025年5月1日～5月31日の潮位予測

年/月/日 (曜日)	月の状態	干潮時刻				日没時刻
		時刻	潮位(cm)	時刻	潮位(cm)	
2025/05/01(木)		1:10	92	13:50	0	18:30
2025/05/02(金)		1:48	100	14:40	13	18:31
2025/05/03(土)		2:32	105	15:38	28	18:32
2025/05/04(日)		3:44	107	16:48	42	18:33
2025/05/05(月)		6:13	103	18:09	52	18:33
2025/05/06(火)		7:59	90	19:24	58	18:34
2025/05/07(水)		8:47	76	20:23	61	18:35
2025/05/08(木)		9:21	62	21:10	64	18:36
2025/05/09(金)		9:51	49	21:49	67	18:37
2025/05/10(土)		10:19	37	22:24	70	18:37
2025/05/11(日)		10:47	27	22:56	74	18:38
2025/05/12(月)		11:15	19	23:27	78	18:39
2025/05/13(火)		11:44	13	23:57	82	18:40
2025/05/14(水)		12:14	11	*	*	18:41
2025/05/15(木)		0:27	85	12:47	11	18:41
2025/05/16(金)		0:58	89	13:22	14	18:42
2025/05/17(土)		1:32	92	14:02	20	18:43
2025/05/18(日)		2:14	96	14:48	27	18:44
2025/05/19(月)		3:11	99	15:45	35	18:44
2025/05/20(火)		4:36	98	16:53	44	18:45
2025/05/21(水)		6:14	90	18:08	51	18:46
2025/05/22(木)		7:29	75	19:21	58	18:47
2025/05/23(金)		8:23	56	20:25	64	18:47
2025/05/24(土)		9:10	35	21:21	72	18:48
2025/05/25(日)		9:55	16	22:12	79	18:49
2025/05/26(月)		10:39	1	22:58	87	18:49
2025/05/27(火)		11:24	-8	23:42	93	18:50
2025/05/28(水)		12:10	-11	*	*	18:51
2025/05/29(木)		0:24	97	12:56	-7	18:52
2025/05/30(金)		1:06	100	13:42	2	18:52
2025/05/31(土)		1:49	100	14:29	15	18:53
干潮時の潮位(cm)の色分けについて	30cm以下：トンボロを渡れる期待度 【大】					
	31～50cm：トンボロを渡れる期待度 【中～小】					

※データはあくまでもトンボロを歩いて渡れるかの目安です。

※黄色の日は干潮時刻の前後1時間ほど、朱色の日は前後30分ほど道を渡ることができます。

※天候や海況によっては渡れない場合がございます。自然現象であることをご理解ください。

干潮 西伊豆町（田子）

2025年6月1日～6月30日の潮位予測

年/月/日（曜日）	月の状態	干潮時刻				日没時刻
		時刻	潮位(cm)	時刻	潮位(cm)	
2025/06/01(日)		2:39	100	15:17	30	18:53
2025/06/02(月)		3:41	98	16:07	45	18:54
2025/06/03(火)	☾	5:01	94	17:00	59	18:55
2025/06/04(水)		6:28	85	18:00	71	18:55
2025/06/05(木)		7:38	74	19:05	80	18:56
2025/06/06(金)		8:28	62	20:07	87	18:56
2025/06/07(土)		9:09	50	21:03	91	18:57
2025/06/08(日)		9:45	38	21:50	93	18:57
2025/06/09(月)		10:19	28	22:31	94	18:58
2025/06/10(火)		10:53	20	23:07	94	18:58
2025/06/11(水)	☀	11:28	14	23:42	94	18:59
2025/06/12(木)		12:03	11	*	*	18:59
2025/06/13(金)		0:16	93	12:39	10	19:00
2025/06/14(土)		0:51	93	13:17	12	19:00
2025/06/15(日)		1:30	92	13:57	17	19:00
2025/06/16(月)		2:15	92	14:39	25	19:01
2025/06/17(火)		3:08	90	15:25	36	19:01
2025/06/18(水)		4:12	86	16:16	49	19:01
2025/06/19(木)	☾	5:24	77	17:15	64	19:02
2025/06/20(金)		6:36	65	18:23	79	19:02
2025/06/21(土)		7:42	49	19:38	92	19:02
2025/06/22(日)		8:41	32	20:51	100	19:02
2025/06/23(月)		9:36	17	21:55	104	19:02
2025/06/24(火)		10:28	5	22:49	105	19:03
2025/06/25(水)		11:17	-2	23:36	103	19:03
2025/06/26(木)		12:04	-4	*	*	19:03
2025/06/27(金)		0:18	100	12:48	0	19:03
2025/06/28(土)		0:59	96	13:30	8	19:03
2025/06/29(日)		1:39	92	14:08	20	19:03
2025/06/30(月)		2:21	89	14:44	35	19:03
干潮時の潮位(cm)の色分けについて	30cm以下：トンボロを渡れる期待度 【大】					
	31～50cm：トンボロを渡れる期待度 【中～小】					

※データはあくまでもトンボロを歩いて渡れるかの目安です。

※黄色の日は干潮時刻の前後1時間ほど、朱色の日は前後30分ほど道を渡ることができます。

※天候や海況によっては渡れない場合がございます。自然現象であることをご理解ください。

干潮 西伊豆町 (田子)

2025年7月1日～7月31日の潮位予測

年/月/日 (曜日)	月の状態	干潮時刻				日没時刻
		時刻	潮位(cm)	時刻	潮位(cm)	
2025/07/01(火)		3:07	86	15:19	50	19:03
2025/07/02(水)		4:01	83	15:55	66	19:03
2025/07/03(木)	☾	5:05	80	16:37	81	19:03
2025/07/04(金)		6:16	74	17:32	94	19:03
2025/07/05(土)		7:26	66	18:51	105	19:02
2025/07/06(日)		8:25	56	20:17	109	19:02
2025/07/07(月)		9:15	45	21:25	109	19:02
2025/07/08(火)		9:59	34	22:15	106	19:02
2025/07/09(水)		10:39	25	22:55	102	19:01
2025/07/10(木)		11:17	17	23:31	98	19:01
2025/07/11(金)	☀	11:54	11	*	*	19:01
2025/07/12(土)		0:06	94	12:30	9	19:00
2025/07/13(日)		0:42	89	13:06	11	19:00
2025/07/14(月)		1:20	84	13:42	18	19:00
2025/07/15(火)		2:01	80	14:19	29	18:59
2025/07/16(水)		2:47	75	14:56	45	18:59
2025/07/17(木)		3:40	70	15:37	63	18:58
2025/07/18(金)	☾	4:42	64	16:23	83	18:58
2025/07/19(土)		5:53	57	17:25	102	18:57
2025/07/20(日)		7:11	48	18:59	115	18:57
2025/07/21(月)		8:26	36	20:46	119	18:56
2025/07/22(火)		9:31	24	22:00	115	18:56
2025/07/23(水)		10:26	14	22:50	108	18:55
2025/07/24(木)		11:13	8	23:31	100	18:54
2025/07/25(金)	☀	11:55	7	*	*	18:53
2025/07/26(土)		0:07	92	12:33	11	18:53
2025/07/27(日)		0:42	85	13:07	19	18:52
2025/07/28(月)		1:16	80	13:37	31	18:51
2025/07/29(火)		1:51	75	14:05	45	18:50
2025/07/30(水)		2:28	73	14:32	60	18:50
2025/07/31(木)		3:09	72	14:58	75	18:49
干潮時の潮位(cm)の色分けについて	30cm以下：トンボロを渡れる期待度 【大】					
	31～50cm：トンボロを渡れる期待度 【中～小】					





※データはあくまでもトンボロを歩いて渡れるかの目安です。

※黄色の日は干潮時刻の前後1時間ほど、朱色の日は前後30分ほど道を渡ることができます。

※天候や海況によっては渡れない場合がございます。自然現象であることをご理解ください。

干潮 西伊豆町 (田子)

2025年8月1日～8月31日の潮位予測

年/月/日 (曜日)	月の状態	干潮時刻				日没時刻
		時刻	潮位(cm)	時刻	潮位(cm)	
2025/08/01(金)		3:57	72	15:28	90	18:48
2025/08/02(土)		4:58	71	16:06	104	18:47
2025/08/03(日)		6:17	69	17:21	117	18:46
2025/08/04(月)		7:42	62	19:47	121	18:45
2025/08/05(火)		8:51	52	21:20	117	18:44
2025/08/06(水)		9:43	40	22:08	110	18:43
2025/08/07(木)		10:25	29	22:44	102	18:42
2025/08/08(金)		11:02	19	23:17	94	18:41
2025/08/09(土)		11:38	13	23:50	85	18:40
2025/08/10(日)		12:12	12	*	*	18:39
2025/08/11(月)		0:24	76	12:46	17	18:38
2025/08/12(火)		1:00	67	13:19	28	18:37
2025/08/13(水)		1:39	60	13:52	44	18:36
2025/08/14(木)		2:21	55	14:24	63	18:35
2025/08/15(金)		3:09	53	14:57	83	18:34
2025/08/16(土)		4:07	53	15:31	103	18:33
2025/08/17(日)		5:22	54	16:20	120	18:31
2025/08/18(月)		6:57	52	19:07	130	18:30
2025/08/19(火)		8:27	43	21:20	123	18:29
2025/08/20(水)		9:33	33	22:10	111	18:28
2025/08/21(木)		10:22	25	22:45	99	18:26
2025/08/22(金)		11:03	21	23:17	88	18:25
2025/08/23(土)		11:37	21	23:48	78	18:24
2025/08/24(日)		12:08	26	*	*	18:23
2025/08/25(月)		0:17	70	12:36	35	18:21
2025/08/26(火)		0:47	64	13:02	47	18:20
2025/08/27(水)		1:17	60	13:26	60	18:19
2025/08/28(木)		1:48	58	13:49	73	18:18
2025/08/29(金)		2:22	59	14:12	86	18:16
2025/08/30(土)		3:02	62	14:36	99	18:15
2025/08/31(日)		3:53	66	14:59	111	18:14
干潮時の潮位(cm)の色分けについて	30cm以下：トンボロを渡れる期待度 【大】					
	31～50cm：トンボロを渡れる期待度 【中～小】					

※データはあくまでもトンボロを歩いて渡れるかの目安です。

※黄色の日は干潮時刻の前後1時間ほど、朱色の日は前後30分ほど道を渡ることができます。

※天候や海況によっては渡れない場合がございます。自然現象であることをご理解ください。

干潮 西伊豆町 (田子)

2025年9月1日～9月30日の潮位予測

年/月/日 (曜日)	月の状態	干潮時刻				日没時刻
		時刻	潮位(cm)	時刻	潮位(cm)	
2025/09/01(月)		5:09	69	*	*	18:12
2025/09/02(火)		6:57	67	20:04	126	18:11
2025/09/03(水)		8:25	57	21:22	117	18:09
2025/09/04(木)		9:20	45	21:55	106	18:08
2025/09/05(金)		10:02	33	22:25	94	18:07
2025/09/06(土)		10:38	25	22:55	80	18:05
2025/09/07(日)		11:13	21	23:27	67	18:04
2025/09/08(月)	☀	11:46	24	*	*	18:02
2025/09/09(火)		0:01	54	12:19	33	18:01
2025/09/10(水)		0:37	43	12:52	48	18:00
2025/09/11(木)		1:15	36	13:23	66	17:58
2025/09/12(金)		1:56	35	13:53	85	17:57
2025/09/13(土)		2:43	38	14:21	102	17:55
2025/09/14(日)	☾	3:41	46	14:46	118	17:54
2025/09/15(月)		5:04	53	*	*	17:53
2025/09/16(火)		6:54	55	20:44	127	17:51
2025/09/17(水)		8:25	50	21:30	112	17:50
2025/09/18(木)		9:23	43	22:00	97	17:48
2025/09/19(金)		10:06	38	22:28	83	17:47
2025/09/20(土)		10:40	37	22:56	71	17:45
2025/09/21(日)		11:10	40	23:23	60	17:44
2025/09/22(月)	☀	11:38	46	23:50	52	17:42
2025/09/23(火)		12:03	55	*	*	17:41
2025/09/24(水)		0:17	46	12:28	65	17:40
2025/09/25(木)		0:44	43	12:51	75	17:38
2025/09/26(金)		1:13	42	13:15	86	17:37
2025/09/27(土)		1:44	45	13:39	96	17:35
2025/09/28(日)		2:20	50	14:02	105	17:34
2025/09/29(月)		3:05	57	14:26	114	17:33
2025/09/30(火)	☾	4:14	64	*	*	17:31
干潮時の潮位(cm)の色分けについて	30cm以下：トンボロを渡れる期待度 【大】					
	31～50cm：トンボロを渡れる期待度 【中～小】					

※データはあくまでもトンボロを歩いて渡れるかの目安です。

※黄色の日は干潮時刻の前後1時間ほど、朱色の日は前後30分ほど道を渡ることができます。

※天候や海況によっては渡れない場合がございます。自然現象であることをご理解ください。

干潮 西伊豆町（田子）

2025年10月1日～10月31日の潮位予測

年/月/日（曜日）	月の状態	干潮時刻				日没時刻
		時刻	潮位(cm)	時刻	潮位(cm)	
2025/10/01(水)		6:03	66	20:18	121	17:30
2025/10/02(木)		7:42	60	20:59	109	17:28
2025/10/03(金)		8:43	50	21:28	94	17:27
2025/10/04(土)		9:28	41	21:57	78	17:26
2025/10/05(日)		10:06	37	22:28	60	17:24
2025/10/06(月)		10:43	38	23:01	43	17:23
2025/10/07(火)	●	11:18	45	23:36	28	17:21
2025/10/08(水)		11:53	57	*	*	17:20
2025/10/09(木)		0:13	18	12:26	72	17:19
2025/10/10(金)		0:53	14	12:59	87	17:17
2025/10/11(土)		1:36	17	13:30	102	17:16
2025/10/12(日)		2:25	26	14:01	114	17:15
2025/10/13(月)		3:26	39	14:39	123	17:13
2025/10/14(火)	☾	4:50	51	17:37	127	17:12
2025/10/15(水)		6:34	57	20:29	113	17:11
2025/10/16(木)		7:57	57	21:06	97	17:10
2025/10/17(金)		8:53	55	21:36	81	17:08
2025/10/18(土)		9:35	55	22:04	66	17:07
2025/10/19(日)		10:08	57	22:31	54	17:06
2025/10/20(月)		10:39	62	22:57	43	17:05
2025/10/21(火)		11:07	67	23:23	35	17:04
2025/10/22(水)		11:34	74	23:50	30	17:02
2025/10/23(木)		12:00	81	*	*	17:01
2025/10/24(金)		0:18	27	12:26	87	17:00
2025/10/25(土)		0:47	28	12:52	94	16:59
2025/10/26(日)		1:18	32	13:20	100	16:58
2025/10/27(月)		1:54	38	13:50	106	16:57
2025/10/28(火)		2:38	45	14:31	113	16:56
2025/10/29(水)		3:39	53	16:08	117	16:55
2025/10/30(木)	☾	5:05	59	19:01	112	16:54
2025/10/31(金)		6:37	59	20:09	97	16:53
干潮時の潮位(cm)の色分けについて	30cm以下：トンボロを渡れる期待度 【大】					
	31～50cm：トンボロを渡れる期待度 【中～小】					

※データはあくまでもトンボロを歩いて渡れるかの目安です。

※黄色の日は干潮時刻の前後1時間ほど、朱色の日は前後30分ほど道を渡ることができます。

※天候や海況によっては渡れない場合がございます。自然現象であることをご理解ください。

干潮 西伊豆町 (田子)

2025年11月1日～11月30日の潮位予測

年/月/日 (曜日)	月の状態	干潮時刻				日没時刻
		時刻	潮位(cm)	時刻	潮位(cm)	
2025/11/01(土)		7:49	57	20:48	79	16:52
2025/11/02(日)		8:43	55	21:23	59	16:51
2025/11/03(月)		9:29	56	21:59	38	16:50
2025/11/04(火)		10:12	61	22:36	19	16:49
2025/11/05(水)	●	10:52	69	23:15	5	16:48
2025/11/06(木)		11:30	80	23:56	-3	16:47
2025/11/07(金)		12:08	90	*	*	16:46
2025/11/08(土)		0:39	-3	12:45	100	16:45
2025/11/09(日)		1:25	4	13:24	107	16:45
2025/11/10(月)		2:16	16	14:08	113	16:44
2025/11/11(火)		3:14	31	15:15	115	16:43
2025/11/12(水)	☾	4:22	46	17:24	112	16:42
2025/11/13(木)		5:40	58	19:25	99	16:42
2025/11/14(金)		6:56	66	20:23	83	16:41
2025/11/15(土)		7:59	71	21:01	68	16:40
2025/11/16(日)		8:49	75	21:34	54	16:40
2025/11/17(月)		9:30	78	22:04	42	16:39
2025/11/18(火)		10:07	82	22:32	31	16:39
2025/11/19(水)		10:40	85	23:01	23	16:38
2025/11/20(木)	■	11:11	88	23:30	18	16:38
2025/11/21(金)		11:42	90	*	*	16:37
2025/11/22(土)		0:01	15	12:11	93	16:37
2025/11/23(日)		0:33	16	12:42	95	16:36
2025/11/24(月)		1:07	19	13:15	98	16:36
2025/11/25(火)		1:44	24	13:54	100	16:36
2025/11/26(水)		2:26	31	14:45	103	16:35
2025/11/27(木)		3:15	39	16:02	102	16:35
2025/11/28(金)	☾	4:15	48	17:41	96	16:35
2025/11/29(土)		5:26	57	19:02	82	16:35
2025/11/30(日)		6:41	65	20:00	63	16:34
干潮時の潮位(cm)の色分けについて	30cm以下：トンボロを渡れる期待度 【大】					
	31～50cm：トンボロを渡れる期待度 【中～小】					

※データはあくまでもトンボロを歩いて渡れるかの目安です。

※黄色の日は干潮時刻の前後1時間ほど、朱色の日は前後30分ほど道を渡ることができます。

※天候や海況によっては渡れない場合がございます。自然現象であることをご理解ください。

干潮 西伊豆町 (田子)

2025年12月1日～12月31日の潮位予測

年/月/日 (曜日)	月の状態	干潮時刻				日没時刻
		時刻	潮位(cm)	時刻	潮位(cm)	
2025/12/01(月)		7:50	72	20:48	42	16:34
2025/12/02(火)		8:51	78	21:32	21	16:34
2025/12/03(水)		9:44	84	22:17	4	16:34
2025/12/04(木)		10:33	90	23:02	-8	16:34
2025/12/05(金)	●	11:18	95	23:47	-14	16:34
2025/12/06(土)		12:01	98	*	*	16:34
2025/12/07(日)		0:34	-13	12:43	99	16:34
2025/12/08(月)		1:20	-5	13:26	99	16:34
2025/12/09(火)		2:07	7	14:14	98	16:34
2025/12/10(水)		2:53	23	15:11	96	16:34
2025/12/11(木)		3:39	40	16:25	92	16:35
2025/12/12(金)	◐	4:29	56	17:55	85	16:35
2025/12/13(土)		5:25	71	19:16	74	16:35
2025/12/14(日)		6:31	83	20:15	61	16:35
2025/12/15(月)		7:43	91	21:00	48	16:36
2025/12/16(火)		8:47	95	21:37	36	16:36
2025/12/17(水)		9:40	96	22:12	26	16:36
2025/12/18(木)		10:23	96	22:46	17	16:37
2025/12/19(金)		10:59	94	23:19	10	16:37
2025/12/20(土)		11:33	92	23:53	6	16:38
2025/12/21(日)		12:05	90	*	*	16:38
2025/12/22(月)		0:27	5	12:38	89	16:39
2025/12/23(火)		1:01	6	13:13	87	16:39
2025/12/24(水)		1:35	10	13:52	86	16:40
2025/12/25(木)		2:12	18	14:39	84	16:40
2025/12/26(金)		2:50	28	15:35	81	16:41
2025/12/27(土)		3:34	42	16:42	74	16:41
2025/12/28(日)	◑	4:25	58	17:57	64	16:42
2025/12/29(月)		5:29	75	19:10	49	16:43
2025/12/30(火)		6:50	89	20:16	31	16:44
2025/12/31(水)		8:18	99	21:14	14	16:44
干潮時の潮位(cm)の色分けについて	30cm以下：トンボロを渡れる期待度 【大】					
	31～50cm：トンボロを渡れる期待度 【中～小】					

※データはあくまでもトンボロを歩いて渡れるかの目安です。

※黄色の日は干潮時刻の前後1時間ほど、朱色の日は前後30分ほど道を渡ることができます。

※天候や海況によっては渡れない場合がございます。自然現象であることをご理解ください。